

This file has been cleaned of potential threats.

If you confirm that the file is coming from a trusted source, you can send the following SHA-256 hash value to your admin for the original file.

d06104a09bc2b8adf9f4a79f0f555353e3b764517b93180ba42fd3ab31dacc8b

To view the reconstructed contents, please SCROLL DOWN to next page.

<http://amazoniareal.com.br/a-hidreletrica-de-sao-luiz-do-tapajos-1-resumo-da-serie/>



## Colunas

# A Hidrelétrica de São Luiz do Tapajós: 1 – Resumo da série

**Amazônia Real**

18/07/2016 16:41



## PHILIP M. FEARNSIDE

A barragem planejada de São Luiz do Tapajós é uma parte fundamental de um plano massivo do governo brasileiro para hidrelétricas e hidrovias na bacia do Tapajós e em outros afluentes do Rio Amazonas. O Estudo de Impacto Ambiental (EIA) para a represa proposta ilustra a fragilidade de proteções contra impactos socioeconômicos, que representam consequências subconsideradas desta e de outras barragens planejadas tanto na Amazônia como em outras partes do mundo.

EIAs devem fornecer informações para subsidiar decisões sobre projetos de desenvolvimento, mas na prática, como no caso considerado aqui, esses estudos tendem a se tornar meras formalidades no processo de legalizando de decisões que já foram tomadas na ausência de informação e de consideração dos impactos do projeto. O EIA para São Luiz do Tapajós, como é comum, tem uma tendência a minimizar ou ignorar impactos significativos.

A perda dos recursos pesqueiros, um recurso fundamental para o povo indígena Munduruku e para os ribeirinhos tradicionais, é provável, mas o EIA afirma que há “baixa expectativa de que altere significativamente as condições naturais dos ambientes aquáticos”.

A destruição de locais sagrados dos Munduruku é simplesmente ignorada. A prioridade do governo brasileiro para a represa resultou no bloqueio da criação da Terra Indígena Sawré Muybu para os Mundurukus que vivem em parte da área a ser inundada, bem como bloquear a criação de outras terras indígenas em toda a Amazônia brasileira.

O primeiro passo para criação da Terra Indígena Sawré Muybu, tomado pelo FUNAI em abril de 2016, encontra-se ameaçada de ser revogado. Com exceção de uma única comunidade reconhecida legalmente (Montanha e Mangabal), ribeirinhos não são considerados como “povos tradicionais”. Mesmo a comunidade reconhecida não é considerada para precisar do consentimento livre, prévio e informado.

O caso de São Luiz do Tapajós ilustra problemas na tomada de decisões no Brasil (e em muitos outros países), como será mostrado nesta série [1].

**\* A fotografia que ilustra esse artigo é de autoria de Anderson Barbosa/Greenpeace.**

## NOTAS

[1] Isto é uma tradução atualizada parcial de Fearnside, P.M. 2015. Brazil's São Luiz do Tapajós Dam: The art of cosmetic environmental impact assessments. *Water Alternatives* 8(3): 373-396, disponível [aqui](#). As pesquisas do autor são financiadas por: Conselho Nacional de Desenvolvimento Científico e Tecnológico (CNPq) (processos nº305880/2007-1, nº304020/2010-9, nº573810/2008-7, nº575853/2008-5), Fundação de Amparo à Pesquisa do Estado do Amazonas (FAPEAM) (processo nº 708565) e Instituto Nacional de Pesquisas da Amazônia (INPA) (PRJ13.03). O Greenpeace custeou despesas de viagem no Tapajós [2]. N. Hamada e P.M.L.A. Graça contribuíram comentários. Agradeço especialmente aos Munduruku.

[2] Fearnside, P.M. 2015. Impactos nas comunidades indígenas e tradicionais. p. 19-29 In: R. Nitta & L.N. Naka (eds.) *Barragens do rio Tapajós: Uma avaliação crítica do Estudo e*

*Relatório de Impacto Ambiental (EIA/RIMA) do Aproveitamento Hidrelétrico São Luiz do Tapajós*. Greenpeace Brasil, São Paulo, SP. 99 p. <http://greenpeace.org.br/tapajos/docs/analise-eia-rima.pdf>

**Leia também artigos da última série:**

Alumínio e Barragens: 1 – Resumo da série

Alumínio e Barragens: 2 – Decisões sobre barragens na Amazônia

Alumínio e Barragens: 3 – O primeiro passo para revisar a política energética

Alumínio e Barragens: 4 – A “maldição dos recursos naturais”

Alumínio e Barragens: 5 – O alumínio e a construção de hidrelétricas

Alumínio e Barragens: 6 – Exportando energia e importando impactos

Alumínio e Barragens: 7 – A “mão invisível” da economia

Alumínio e Barragens: 8 – Retornos econômicos

Alumínio e Barragens: 9 – O alumínio e o emprego

Alumínio e Barragens: 10 – Empregos indiretos

Alumínio e Barragens: 11 – O que é alumínio “consumido”?

Alumínio e Barragens: 12 – Energia incorporada no comércio

Alumínio e Barragens: 13 – Alumínio nos mercados internacionais

Alumínio e Barragens: 14 – A busca de energia barata

Alumínio e Barragens: 15 – O contexto da política energética

Alumínio e Barragens: 16 – Reforma da política energética

Alumínio e Barragens: 17 – O papel da corrupção

Alumínio e Barragens: 18 – Perdas à inundação

Alumínio e Barragens: 19 – Os impactos a jusante

Alumínio e Barragens: 20 – Impactos a montante

Alumínio e Barragens: 21 – Contaminação por mercúrio

Alumínio e Barragens: 22 -Transformação de Mercúrio em veneno

Alumínio e Barragens: 23 – Cascatas de barragens

Alumínio e Barragens: 24 – Hidrelétricas e o aquecimento global

Alumínio e Barragens: 25 – ABAL sobre o efeito estufa

Alumínio e Barragens: 26 -Licenciamento ambiental

Alumínio e Barragens: 27- Implicações globais

**Philip M. Fearnside** é doutor pelo Departamento de Ecologia e Biologia Evolucionária da Universidade de Michigan (EUA) e pesquisador titular do Instituto Nacional de Pesquisas da Amazônia (Inpa), em Manaus (AM), onde vive desde 1978. É membro da Academia Brasileira de Ciências e também coordena o INCT (Instituto Nacional de Ciência e Tecnologia) dos Serviços Ambientais da Amazônia. Recebeu o Prêmio Nobel da Paz pelo Painel Intergovernamental para Mudanças Climáticas (IPCC), em 2007. Tem mais de 500 publicações científicas e mais de 200 textos de divulgação de sua autoria que estão disponíveis neste [link](#).

<http://amazoniareal.com.br/a-hidreletrica-de-sao-luiz-do-tapajós-2-o-processo-de-licenciamento-na-teoria/>



Colunas

## A Hidrelétrica de São Luiz do Tapajós – 2: O processo de licenciamento na teoria



**Amazônia Real**

25/07/2016 16:28

**PHILIP M. FEARNSIDE**

A bacia do Rio Tapajós é a mais recente e mais ativa “fronteira hidrelétrica” do Brasil. A implicação do “velho-oeste” deste termo não é desmerecida. Além da hidrelétrica de São Luiz do Tapajós, duas outras grandes barragens estão planejadas nesse rio (as barragens de Jatobá e

Chacorão), e 40 outras em seus afluentes: quatro no Rio Jamanxim, seis no Teles Pires e 30 no Juruena e seus afluentes (ver [1]).

As hidrelétricas são notórias por infligir pesados impactos sociais e econômicos (ver [2]). Estes são, geralmente, muito maiores do que os provocados por outras formas de fornecimento de energia ou para o equivalente de conservação de energia. A atração por barragens vem dos seus supostos custos mais baixos. No entanto, um padrão praticamente universal de custos muito maiores do que os orçamentos originais e de atrasos das obras fazem com que essa economia seja ilusória, como foi mostrado por uma extensa revisão mundial [3]. Além disso, somente os custos monetários são considerados, e barragens seriam ainda menos atraentes se os impactos sociais e ambientais tivessem peso adequado nas decisões iniciais.

Se o EIA incluísse uma avaliação profunda dos impactos socioeconômicos, seria uma contribuição importante para a tomada de decisões mais racionais no desenvolvimento de energia. Infelizmente, o padrão visto nessas avaliações é de minimizar, ignorar ou negar impactos socioeconômicos, e o EIA de São Luiz do Tapajós não é nenhuma exceção, como será mostrado neste artigo.

O processo de licenciamento no Brasil inclui uma série de etapas, uma delas é o Estudo de Impacto Ambiental (EIA). A agência ambiental federal (Instituto Brasileiro do Meio Ambiente e dos Recursos Naturais Renováveis – IBAMA) participa desse processo por meio de uma “notificação de intenção”, enviada pelo proponente do projeto. Ao receber essa notificação o IBAMA prepara um termo de referência, especificando os requisitos para o EIA. A Fundação Nacional do Índio (FUNAI) produz um termo de referência para o componente indígena do EIA quando esse órgão determina que projeto afeta uma área indígena.

Normalmente, o EIA é elaborado por uma empresa de consultoria, que contrata biólogos, antropólogos e outros profissionais como consultores para coletar os dados necessários para a construção desse documento pela empresa de consultoria. Uma versão menor e não-técnica, chamada de “RIMA” (Relatório de Impacto Ambiental), também é preparada para distribuição mais ampla e para uso na discussão pública. Uma série de audiências públicas é realizada nas áreas afetada onde o conteúdo do RIMA é apresentado e discutido.

Teoricamente, se consultas com povos indígenas e tradicionais fossem realizadas, como é especificado pela Convenção 169 da Organização Internacional do Trabalho (OIT), seguindo o conceito de Consentimento Livre, Prévio e Informado, estas também ocorreriam nesta etapa do processo.

O IBAMA e a FUNAI, após as audiências públicas (e as consultas, se houver), solicitam as alterações necessárias no EIA e no RIMA, e, após as alterações terem sido atendidas, o IBAMA emite a Licença Prévia (LP). A licença prévia pode ser emitida com uma lista de “condicionantes”, todas as quais devem ser atendidas antes que a Licença de Instalação (LI) seja emitida. Após a licença prévia, um Plano Básico Ambiental (PBA) é preparado pela empresa de consultoria, esse documento propõe medidas de mitigação dos impactos e inclui contribuições feitas nas audiências pelas comunidades afetadas.

A FUNAI e o IBAMA podem solicitar revisões do PBA; o IBAMA emite a licença de instalação, permitindo o início da construção, apenas quando as alterações solicitadas nessa revisão são atendidas e as condicionantes estabelecidas na licença prévia são observadas. Durante a construção da obra o proponente implementa as medidas de mitigação especificadas

no PBA. O IBAMA, avalia se estas medidas foram efetivas e, caso positivo, emite uma Licença de Operação (LO).

O exemplo recente da represa de Belo Monte ilustra um padrão de construtores de barragem ignorando essas “condicionantes” sem sofrer quaisquer consequências significativas [4, 5]. A Licença de Operação permite o enchimento do reservatório [6].

## NOTAS

[1] Fearnside, P.M. 2014. *Análisis de los Principales Proyectos Hidro-Energéticos en la Región Amazónica*. Derecho, Ambiente y Recursos Naturales (DAR), Centro Latinoamericano de Ecología Social (CLAES) & Panel Internacional de Ambiente y Energia en la Amazonia, Lima, Peru, 55 p. [http://www.dar.org.pe/archivos/publicacion/147\\_Proyecto\\_hidro-energeticos.pdf](http://www.dar.org.pe/archivos/publicacion/147_Proyecto_hidro-energeticos.pdf)

[2] WCD (World Commission on Dams). 2000. *Dams and Development – A New Framework for Decision Making – The Report of World Commission on Dams*. WCD & Earthscan, London, Reino Unido. 404 p.

[3] Ansar, A., B. Flyvbjerg, A. Budzier & D. Lunn. 2014. Should we build more large dams? The actual costs of hydropower megaproject development. *Energy Policy* 69: 43–56. doi:10.1016/j.enpol.2013.10.069

[4] FGV (Fundação Getúlio Vargas). 2014. Metodologia e Matriz de Indicadores. Novembro/2014. <http://www.indicadoresdebelomonte.com.br/2014/12/metodologia-e-matriz-de-indicadores/>

[5] ISA (Instituto Socioambiental). 2014. *Nota Técnica – Estado de Cumprimento das Condicionantes Referentes à Proteção das Terras Indígenas Impactadas pela Usina Belo Monte. 13 de fevereiro de 2014*. ISA Programa Xingu, Altamira, Pará. [http://www.socioambiental.org/sites/blog.socioambiental.org/files/nsa/arquivos/nota\\_tecnica\\_-\\_condicionantes\\_indigenas\\_final\\_pdf1.pdf](http://www.socioambiental.org/sites/blog.socioambiental.org/files/nsa/arquivos/nota_tecnica_-_condicionantes_indigenas_final_pdf1.pdf)

[6] Isto é uma tradução parcial de Fearnside, P.M. 2015. Brazil’s São Luiz do Tapajós Dam: The art of cosmetic environmental impact assessments. *Water Alternatives* 8(3): 373-396, disponível aqui. As pesquisas do autor são financiadas por: Conselho Nacional de Desenvolvimento Científico e Tecnológico (CNPq) (processos nº305880/2007-1, nº304020/2010-9, nº573810/2008-7, nº575853/2008-5), Fundação de Amparo à Pesquisa do Estado do Amazonas (FAPEAM) (processo nº 708565) e Instituto Nacional de Pesquisas da Amazônia (INPA) (PRJ13.03). O Greenpeace custeou despesas de viagem no Tapajós [7]. M.A. dos Santos Junior fez os mapas. N. Hamada e P.M.L.A. Graça contribuíram comentários. Agradeço especialmente aos Munduruku.

[7] Fearnside, P.M. 2015. Impactos nas comunidades indígenas e tradicionais. p. 19-29 In: R. Nitta & L.N. Naka (eds.) *Barragens do rio Tapajós: Uma avaliação crítica do Estudo e Relatório de Impacto Ambiental (EIA/RIMA) do Aproveitamento Hidrelétrico São Luiz do Tapajós*. Greenpeace Brasil, São Paulo, SP. 99 p. <http://greenpeace.org.br/tapajos/docs/analise-eia-rima.pdf>

**\* A fotografia acima mostra os índios da etnia Munduruku que serão afetados pelas obras das hidrelétricas do Tapajós em imagem de autoria de Anderson Barbosa/Greenpeace.**



**Leia o primeiro artigo da série:**

[A Hidrelétrica de São Luiz do Tapajós: 1 – Resumo da série](#)

**Philip M. Fearnside** é doutor pelo Departamento de Ecologia e Biologia Evolucionária da Universidade de Michigan (EUA) e pesquisador titular do Instituto Nacional de Pesquisas da Amazônia (Inpa), em Manaus (AM), onde vive desde 1978. É membro da Academia Brasileira de Ciências e também coordena o INCT (Instituto Nacional de Ciência e Tecnologia) dos Serviços Ambientais da Amazônia. Recebeu o Prêmio Nobel da Paz pelo Painel Intergovernamental para Mudanças Climáticas (IPCC), em 2007. Tem mais de 500 publicações científicas e mais de 200 textos de divulgação de sua autoria que estão disponíveis neste [link](#).

## Notícias relacionadas

[A Hidrelétrica de São Luiz do Tapajós: 1 – Resumo da série](#)

[Alumínio e Barragens: 24 – Hidrelétricas e o aquecimento global](#)

[Alumínio e Barragens: 20 – Impactos a montante](#)

[Alumínio e Barragens: 16 – Reforma da política energética](#)

[Alumínio e Barragens: 12 – Energia incorporada no comércio](#)

<http://amazoniareal.com.br/a-hidreletrica-de-sao-luiz-do-tapajos-3-o-processo-de-licenciamento-na-pratica/>



Colunas

## A Hidrelétrica de São Luiz do Tapajós: 3 – O processo de licenciamento na prática

**Amazônia Real**

01/08/2016 16:46

**PHILIP M. FEARNSIDE**

Infelizmente, na prática os passos na sequência estabelecida por lei têm sido abreviados em diversos ocasiões por reguladores, sob pressão política, e as violações das proteções legais acabam sendo permitidas a permanecer como fatos consumados inalterados, por meio de decisões judiciais que invocam disposições de “suspensão de segurança” decretadas durante a ditadura militar (1964-1985), mas ainda presentes na legislação do País [1]. As “suspensões de segurança” já foram usadas 12 vezes para derrubar liminares contra as barragens do rio Tapajós, ou seja, ainda mais que os oito usos no caso da represa de Belo Monte [2].

Os EIAs no Brasil têm evoluído constantemente ao longo dos anos, desde que esses documentos se tornaram obrigatórios em 1986, com as exigências da agência reguladora resultando em relatórios com maiores detalhes, adicionando tópicos e padronizando a

organização [3]. No entanto, os problemas fundamentais que afetam a objetividade dos EIAs permanecem inalterados: os relatórios são preparados por consultorias contratadas pelos proponentes do projeto, e, antes dos relatórios serem apresentados à autoridade de licenciamento, seu conteúdo é sujeito tanto à habilitação explícita pelos proponentes como ao efeito mais sutil da autocensura pelos autores e editores individuais, contratados pela empresa de consultoria. Produzir EIAs é uma atividade comercial onde a aprovação rápida e segura é a chave para o avanço profissional e para os contratos futuros.

Outra característica fundamental que não evoluiu é o momento do EIA dentro do cronograma do processo geral de planejamento e tomada de decisões. Na prática (ao contrário do que é estabelecido juridicamente), as decisões sobre os grandes projetos de infraestrutura são feitas por um grupo pequeno de autoridades de alto nível antes de existir qualquer estudo sobre os impactos ambientais e sociais, e antes de qualquer informação oriunda das populações locais. Os processos subsequentes de produzir o EIA, realizar as audiências públicas, etc., servem para legalizar a decisão inicial, sujeito apenas a ajustes nos detalhes de execução e mitigação, mas não sujeito a questionamentos da sabedoria do projeto global (ver exemplos em [4-8]).

Os direitos humanos representam uma área com presença crescente em EIAs no Brasil [9, 10] e em todo o mundo (Boele & Crispin, 2013). O mais importante para que a inclusão desse tema nos EIAs tenha efeitos concretos é a interpretação do “Consentimento Livre, Prévio e Informado”, um conceito que tem sido objeto de debate entre as diferentes agências e especialistas [11]. A existência desse desacordo fornece uma desculpa conveniente para que atores como o governo brasileiro e a indústria de EIAs no Brasil ignoraram a obrigação de obter Consentimento Livre, Prévio e Informado, com base na justificativa de estar esperando que as “controvérsias” sejam resolvidas. São evidentes os paralelos históricos com as supostas controvérsias que foram usadas para evitar ação governamental sobre questões tais como a provocação de câncer pelo fumo do cigarro, a depleção do ozônio na estratosfera e o aquecimento global [12].

Todos os problemas mencionados acima são ilustrados pelo EIA da usina hidrelétrica de São Luiz do Tapajós. A falta de objetividade nos EIAs de barragens brasileiras é evidente a partir de casos anteriores, tais como Belo Monte [13] e as barragens do rio Madeira [4, 6]. Cada barragem tem diferentes aspectos que se destacam. No EIA de São Luiz do Tapajós, o tratamento dos impactos socioeconômicos é uma área-chave, particularmente os impactos sobre povos indígenas e moradores ribeirinhos tradicionais. Neste caso, os impactos sobre os povos indígenas incluem o deslocamento de população, o bloqueio da criação de novas áreas indígenas em todo o Brasil, a perda de peixes e outros recursos do rio e a perda de locais sagrados. As lições que podem ser aprendidas a partir do caso de São Luiz do Tapajós têm valor para melhorar os processos de decisão, tanto no Brasil quanto em outros países onde existem desafios semelhantes [14].

## NOTAS

[1] Fearnside, P.M. 2015. Amazon dams and waterways: Brazil's Tapajós Basin plans. *Ambio* 44: 426-439. doi: 10.1007/s13280-015-0642-z

- [2] Palmquist, H. 2014. Usina Teles Pires: Justiça ordena parar e governo federal libera operação, com base em suspensão de segurança. *Ponte*, 27/11/14. <http://ponte.org/usina-teles-pires-justica-ordena-parar-e-governo-federal-libera-operacao-com-base-em-suspensao-de-seguranca/>
- [3] Landim, S.N.T. & L.E. Sánchez. 2012. The contents and scope of environmental impact statements: How do they evolve over time? *Impact Assessment and Project Appraisal* 30(4): 217-228. doi: 10.1080/14615517.2012.746828
- [4] Fearnside, P.M. 2007. Brazil's Cuiabá-Santarém (BR-163) Highway: The environmental cost of paving a soybean corridor through the Amazon. *Environmental Management* 39(5): 601-614. doi: 10.1007/s00267-006-0149-2
- [5] Fearnside, P.M. 2013. Decision-making on Amazon dams: Politics trumps uncertainty in the Madeira River sediments controversy. *Water Alternatives* 6(2): 313-325. <http://www.water-alternatives.org/index.php/alldoc/articles/vol6/v6issue2/218-a6-2-15/file>
- [6] Fearnside, P.M. 2014. Impacts of Brazil's Madeira River dams: Unlearned lessons for hydroelectric development in Amazonia. *Environmental Science & Policy* 38: 164-172. doi: 10.1016/j.envsci.2013.11.004.
- [7] Fearnside, P.M. 2014. Brazil's Madeira River dams: A setback for environmental policy in Amazonian development. *Water Alternatives* 7(1): 156-169. <http://www.water-alternatives.org/index.php/alldoc/articles/vol7/v7issue1/244-a7-1-15/file>
- [8] Fearnside, P.M. & P.M.L.A. Graça. 2009. BR-319: A rodovia Manaus-Porto Velho e o impacto potencial de conectar o arco de desmatamento à Amazônia central. *Novos Cadernos NAEA* 12(1): 19-50.
- [9] Hanna, P. & F. Vanclay. 2013. Human rights, Indigenous peoples and the concept of Free, Prior and Informed Consent. *Impact Assessment and Project Appraisal* 31(2): 146-157. doi: 10.1080/14615517.2013.780373
- [10] Hanna, P.; F. Vanclay; E.J. Langdon & J. Arts. 2014. Improving the effectiveness of impact assessment pertaining to Indigenous peoples in the Brazilian environmental licensing procedure. *Environmental Impact Assessment Review* 46(1): 58-67. doi: 10.1016/j.eiar.2014.01.005
- [11] Kemp, D. & F. Vanclay. 2013. Human rights and impact assessment: Clarifying the connections in practice. *Impact Assessment and Project Appraisal* 31(2): 86-96. doi: 10.1080/14615517.2013.782978
- [12] Oreskes, N. & E.M. Conway. 2010. *Merchants of Doubt: How a Handful of Scientists Obscured the Truth on Issues from Tobacco Smoke to Global Warming*. Bloomsbury Press, New York, E.U.A. 357 pp.
- [13] Santos, S.B.M. & F.M. Hernandez (eds.). 2009. *Painel de Especialistas: Análise Crítica do Estudo de Impacto Ambiental do Aproveitamento Hidrelétrico de Belo Monte*. Painel de Especialistas sobre a Hidrelétrica de Belo Monte, Belém, Pará. 230 p. [http://www.xinguvivo.org.br/wp-content/uploads/2010/10/Belo\\_Monte\\_Painel\\_especialistas\\_EIA.pdf](http://www.xinguvivo.org.br/wp-content/uploads/2010/10/Belo_Monte_Painel_especialistas_EIA.pdf) (acessado 15 de junho de 2015).

[14] Isto é uma tradução parcial de Fearnside, P.M. 2015. Brazil's São Luiz do Tapajós Dam: The art of cosmetic environmental impact assessments. *Water Alternatives* 8(3): 373-396, disponível aqui. As pesquisas do autor são financiadas por: Conselho Nacional de Desenvolvimento Científico e Tecnológico (CNPq) (processos nº305880/2007-1, nº304020/2010-9, nº573810/2008-7, nº575853/2008-5), Fundação de Amparo à Pesquisa do Estado do Amazonas (FAPEAM) (processo nº 708565) e Instituto Nacional de Pesquisas da Amazônia (INPA) (PRJ13.03). O Greenpeace custeou despesas de viagem no Tapajós [15]. M.A. dos Santos Junior fez os mapas. N. Hamada e P.M.L.A. Graça contribuíram comentários. Agradeço especialmente aos Mundurukus.

[15] Fearnside, P.M. 2015. Impactos nas comunidades indígenas e tradicionais. p. 19-29 In: R. Nitta & L.N. Naka (eds.) *Barragens do rio Tapajós: Uma avaliação crítica do Estudo e Relatório de Impacto Ambiental (EIA/RIMA) do Aproveitamento Hidrelétrico São Luiz do Tapajós*. Greenpeace Brasil, São Paulo, SP. 99 p. <http://greenpeace.org.br/tapajos/docs/analise-eia-rima.pdf>.

**\*A fotografia acima é da Terra Indígena Sawré Muybu, dos Munduruku, e de autoria de Fábio Nascimento (Greenpeace)**

**Leia o primeiro artigo da série:**

[A Hidrelétrica de São Luiz do Tapajós: 1 – Resumo da série](#)

[A Hidrelétrica de São Luiz do Tapajós: 2 – O processo de licenciamento na teoria](#)

**Philip M. Fearnside** é doutor pelo Departamento de Ecologia e Biologia Evolucionária da Universidade de Michigan (EUA) e pesquisador titular do Instituto Nacional de Pesquisas da Amazônia (Inpa), em Manaus (AM), onde vive desde 1978. É membro da Academia Brasileira de Ciências e também coordena o INCT (Instituto Nacional de Ciência e Tecnologia) dos Serviços Ambientais da Amazônia. Recebeu o Prêmio Nobel da Paz pelo Painel Intergovernamental para Mudanças Climáticas (IPCC), em 2007. Tem mais de 500 publicações científicas e mais de 200 textos de divulgação de sua autoria que estão disponíveis neste [link](#).

## Notícias relacionadas

[A Hidrelétrica de São Luiz do Tapajós: 2 – O processo de licenciamento na teoria](#)

[A Hidrelétrica de São Luiz do Tapajós: 1 – Resumo da série](#)

[Alumínio e Barragens: 26 -Licenciamento ambiental](#)

[Alumínio e Barragens: 10 – Empregos indiretos](#)

[Alumínio e Barragens: 9 – O alumínio e o emprego](#)

<http://amazoniareal.com.br/a-hidreletrica-de-sao-luiz-do-tapajos-4-o-deslocamento-de-populacoes-indigenas/>



Colunas

## A Hidrelétrica de São Luiz do Tapajós: 4 – O deslocamento de populações indígenas

Amazônia Real

08/08/2016 18:57

**PHILIP M. FEARNSIDE**

Dentre os impactos da hidrelétrica de São Luiz do Tapajós é o deslocamento dos indígenas Munduruku que tradicionalmente habitam as margens do Rio Tapajós. O EIA [1] enfatiza uma lei da ditadura militar:

“Oportuno ressaltar que a União poderá intervir em área indígena para a realização de obras públicas que interessem ao desenvolvimento nacional” ([1], Vol. 2, p. 85, citando Lei Federal No. 6.001/1973, Art. 20, Parágrafo 1º, alínea “d”).

Em vez disso, poderia ter enfatizado as proteções legais aos indígenas e outros grupos, tais como a disposição da *Constituição Federal Brasileira* de 1988 que se lê:

“É vedada a remoção dos grupos indígenas de suas terras, salvo .... em caso de catástrofe ou epidemia que ponha em risco sua população, ou no interesse da soberania do País .... garantido, em qualquer hipótese, o retorno imediato logo que cesse o risco” (*Constituição Federal*, Artigo 231, Parágrafo 5º).

É justamente uma “remoção” de grupos indígenas que é contemplada para permitir o enchimento do reservatório da hidrelétrica de São Luiz do Tapajós. Três aldeias Munduruku teriam que ser removidas: Karo Muybu, Sawré Muybu e Dace Watpu (Figuras 1 & 2). Estas aldeias estão na proposta Terra Indígena (TI) Sawré Muybu. Destruir o trecho do Rio Tapajós que flui na frente dessa proposta terra indígena irá remover a fonte de vida dos Munduruku, que é baseada quase inteiramente no rio. Todas as aldeias estão localizadas na beira do rio [2].

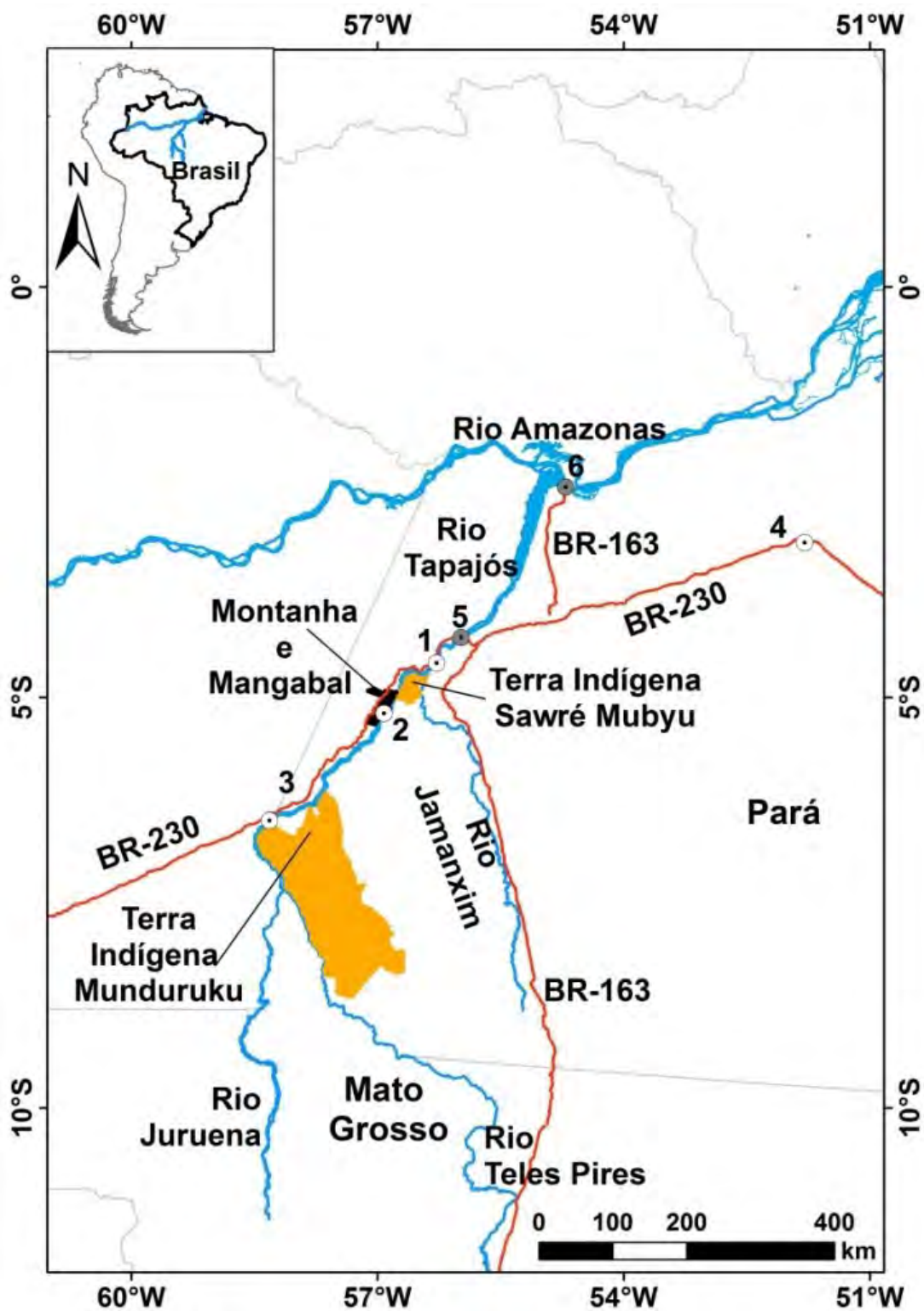


Figura 1 – Mapa com locais mencionados no texto. A.), Amazônia oriental. B.) área do reservatório de São Luiz do Tapajós.

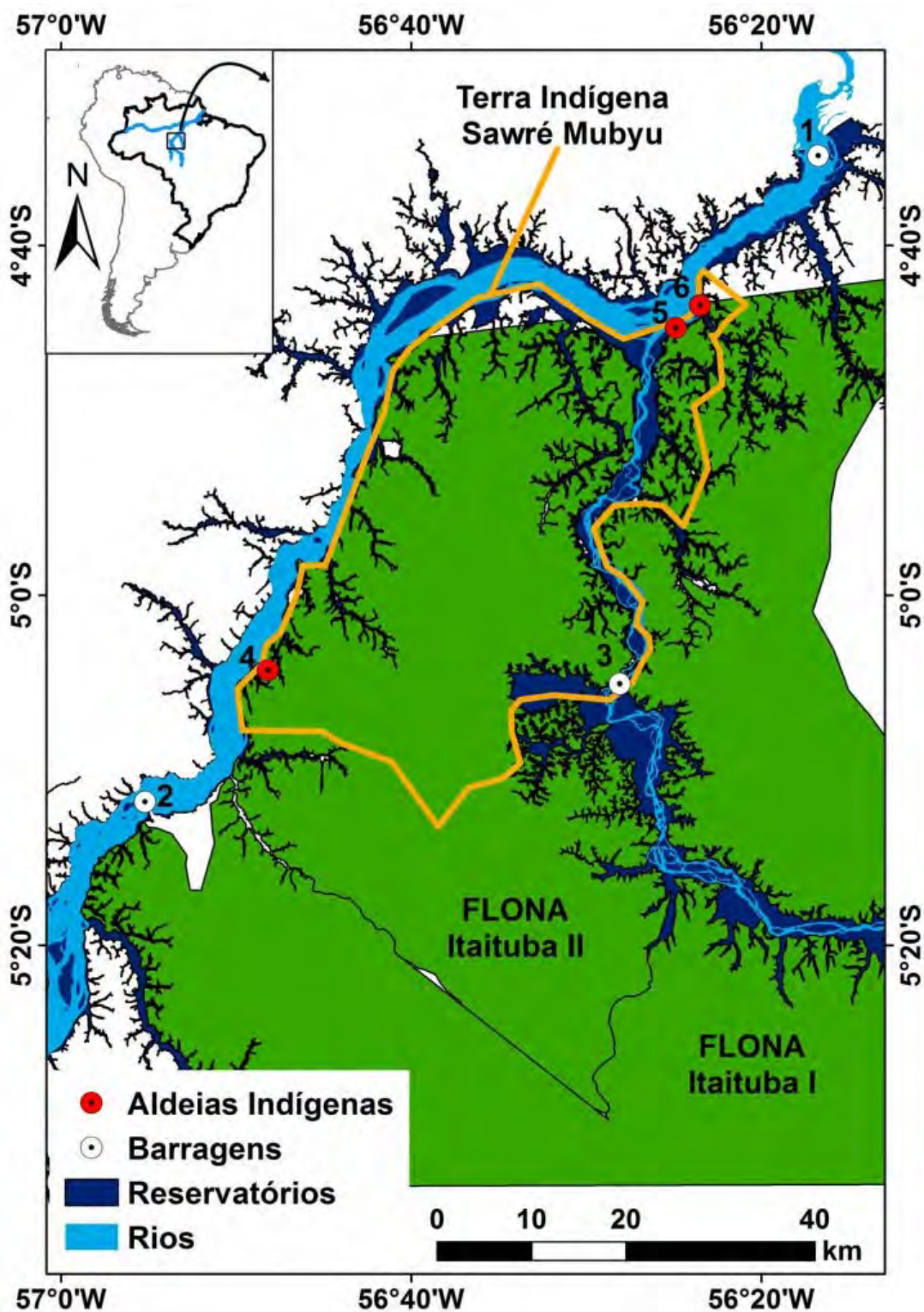


Figura 2 – Mapa da proposta Terra Indígena Sawré Mubyu: 1) Barragem de São Luiz do Tapajós, 2) Barragem de Jatobá, 3) Barragem de Cachoeira do Caí, 4) Aldeia Karo Bamamaybu, 5) Aldeia Sawré Mubyu, 6) Aldeia Dace Watpu. A área em verde são as FLONAs.



## NOTAS

- [1] CNEC Worley Parsons Engenharia, S.A. 2014. *EIA: AHE São Luiz do Tapajós; Estudo de Impacto Ambiental, Aproveitamento Hidrelétrico São Luiz do Tapajós*. CNEC (Consórcio Nacional dos Engenheiros Consultores), São Paulo, SP. 25 Vols. + anexos.  
[http://licenciamento.ibama.gov.br/Hidreletricas/São%20Luiz%20do%20Tapajos/EIA\\_RIMA/](http://licenciamento.ibama.gov.br/Hidreletricas/São%20Luiz%20do%20Tapajos/EIA_RIMA/)
- [2] Isto é uma tradução parcial de Fearnside, P.M. 2015. Brazil's São Luiz do Tapajós Dam: The art of cosmetic environmental impact assessments. *Water Alternatives* 8(3): 373-396, disponível aqui. As pesquisas do autor são financiadas por: Conselho Nacional de Desenvolvimento Científico e Tecnológico (CNPq) (processos nº305880/2007-1, nº304020/2010-9, nº573810/2008-7, nº575853/2008-5), Fundação de Amparo à Pesquisa do Estado do Amazonas (FAPEAM) (processo nº 708565) e Instituto Nacional de Pesquisas da Amazônia (INPA) (PRJ13.03). O Greenpeace custeou despesas de viagem no Tapajós [3]. M.A. dos Santos Junior fez os mapas. N. Hamada e P.M.L.A. Graça contribuíram comentários. Agradeço especialmente aos Mundurukus.
- [3] Fearnside, P.M. 2015. Impactos nas comunidades indígenas e tradicionais. p. 19-29 In: R. Nitta & L.N. Naka (eds.) *Barragens do rio Tapajós: Uma avaliação crítica do Estudo e Relatório de Impacto Ambiental (EIA/RIMA) do Aproveitamento Hidrelétrico São Luiz do Tapajós*. Greenpeace Brasil, São Paulo, SP. 99 p.  
<http://greenpeace.org.br/tapajos/docs/analise-eia-rima.pdf>.

**\*A fotografia acima das mulheres Munduruku é de autoria de Fábio Nascimento (Greenpeace)**

### Leia o primeiro artigo da série:

[A Hidrelétrica de São Luiz do Tapajós: 1 – Resumo da série](#)

[A Hidrelétrica de São Luiz do Tapajós: 2 – O processo de licenciamento na teoria](#)

[A Hidrelétrica de São Luiz do Tapajós: 3 – O processo de licenciamento na prática](#)

**Philip M. Fearnside** é doutor pelo Departamento de Ecologia e Biologia Evolucionária da Universidade de Michigan (EUA) e pesquisador titular do Instituto Nacional de Pesquisas da Amazônia (Inpa), em Manaus (AM), onde vive desde 1978. É membro da Academia Brasileira de Ciências e também coordena o INCT (Instituto Nacional de Ciência e Tecnologia) dos Serviços Ambientais da Amazônia. Recebeu o Prêmio Nobel da Paz pelo Painel Intergovernamental para Mudanças Climáticas (IPCC), em 2007. Tem mais de 500 publicações científicas e mais de 200 textos de divulgação de sua autoria que estão disponíveis neste [link](#).

## Notícias relacionadas

A Hidrelétrica de São Luiz do Tapajós: 3 – O processo de licenciamento na prática

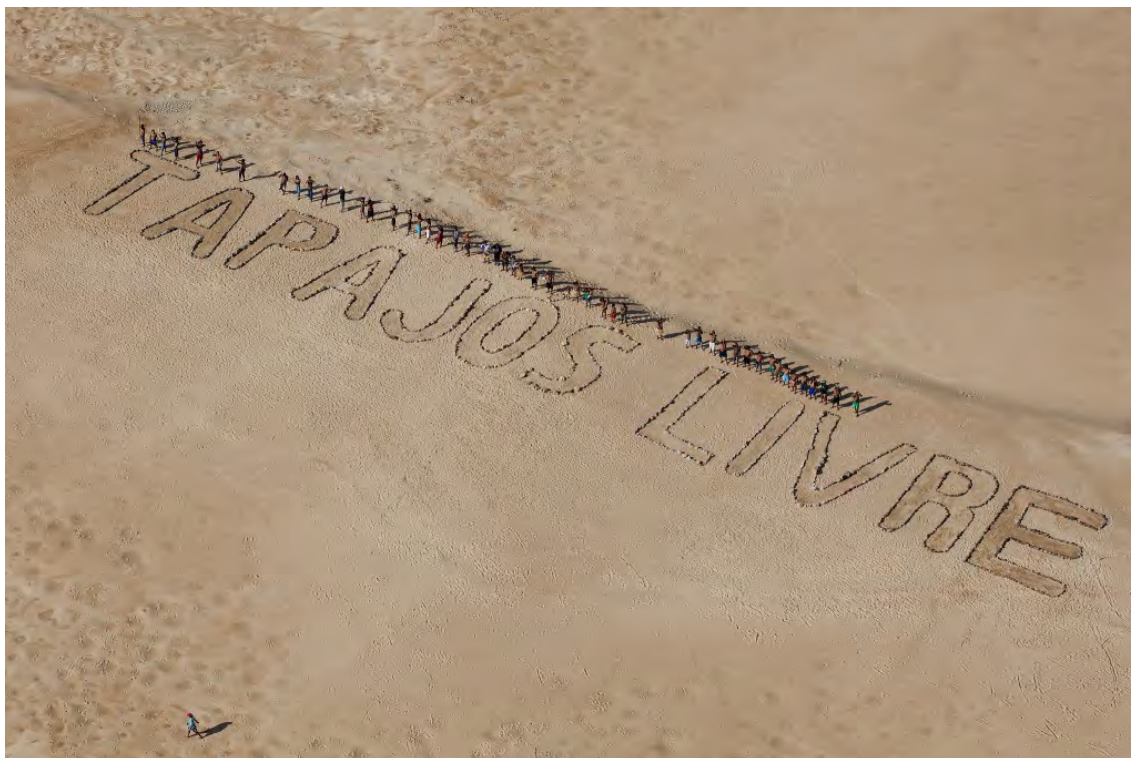
A Hidrelétrica de São Luiz do Tapajós: 2 – O processo de licenciamento na teoria

A Hidrelétrica de São Luiz do Tapajós: 1 – Resumo da série

Alumínio e Barragens: 24 – Hidrelétricas e o aquecimento global

Alumínio e Barragens: 20 – Impactos a montante

<http://amazoniareal.com.br/a-hidreletrica-de-sao-luiz-do-tapajos-5-o-direito-de-consulta-dos-povos-indigenas/>



Colunas

## **A Hidrelétrica de São Luiz do Tapajós: 5 – O direito de “consulta” dos povos indígenas**

**Amazônia Real**

15/08/2016 17:40

**PHILIP M. FEARNSIDE**

Povos indígenas e tradicionais afetados têm o direito de “consulta”. O Brasil é signatário da Convenção 169 da Organização Internacional do Trabalho (OIT) [1]. “Consulta” é muito diferente de uma audiência pública, sendo que significa que as pessoas consultadas têm uma voz na decisão real, ou seja, se deve ou não construir a barragem, em vez de fazer sugestões sobre mitigação ou compensação para um projeto que já foi decidido (ver: [2]). A Convenção afirma:

“... eles devem participar na formulação e na implementação de planos e programas para o desenvolvimento nacional e regional, que podem afetá-los diretamente” (OIT Convenção 169, Artigo 7.1).

A OIT tem clarificado que isto não dá aos povos indígenas o poder de veto sobre projetos de desenvolvimento, mas exige uma voz real nas decisões iniciais:

“A Convenção requer que os procedimentos estejam em operação através dos quais os povos indígenas e tribais tenham uma chance realista de afetar o resultado – ela [a Convenção] não requer que o consentimento deles às medidas propostas seja necessário.” [2].

No entanto, outros questionam como o “consentimento” pode significar qualquer coisa que não seja o direito de dizer “não” (e.g., [3]).

O texto principal do EIA menciona a OIT-169 de passagem ([4], Vol. 2, p. 86), mas deixa de afirmar a necessidade de consulta nestes termos. O anexo sobre o “componente indígena”, que foi adicionado ao EIA vários meses depois do restante do relatório ter sido concluído, reproduz o texto de OIT-169 ([4], Vol. 22, Anexo Geral, p. 28-31).

No entanto, a discussão no texto centra-se apenas sobre a necessidade de meios culturalmente adequados para realizar a consulta, sem nenhuma indicação de que o resultado pode ser um fator decisivo em permitir que o projeto de construção da barragem prosseguisse. As disposições da Convenção OIT-169 foram transformadas em lei brasileira através do Decreto No. 5.051 de 19 de abril de 2004 [5]. Os Mundurucus não foram consultados sobre os projetos de barragem [6].

## NOTAS

[1] ILO (International Labor Organization). 1989. C169 – Indigenous and Tribal Peoples Convention, 1989 (No. 169).

[http://www.ilo.org/dyn/normlex/en/f?p=NORMLEXPUB:12100:0::NO::P12100\\_ILO\\_CODE:C169](http://www.ilo.org/dyn/normlex/en/f?p=NORMLEXPUB:12100:0::NO::P12100_ILO_CODE:C169)

[2] ILO (International Labor Organization). 2005. Contribution of the ILO. International Workshop on Free, Prior and Informed Consent and Indigenous Peoples (New York, 17-19 January 2005). PFII/2005/WS.2/4. United Nations Department of Economic and Social Affairs, Division for Social Policy and Development, Secretariat of the Permanent Forum on Indigenous Issues, New York, NY, E.U.A.

[http://www.un.org/esa/socdev/unpfii/documents/workshop\\_FPIC\\_ILO.doc](http://www.un.org/esa/socdev/unpfii/documents/workshop_FPIC_ILO.doc)

[3] Esteves, A.M., D.Franks & F. Vanclay. 2012. Social impact assessment: The state of the art. *Impact Assessment and Project Appraisal* 30(1): 34-42. doi: 10.1080/14615517.2012.660356

[4] CNEC Worley Parsons Engenharia, S.A. 2014. *EIA: AHE São Luiz do Tapajós; Estudo de Impacto Ambiental, Aproveitamento Hidrelétrico São Luiz do Tapajós*. CNEC (Consórcio Nacional dos Engenheiros Consultores), São Paulo, SP. 25 Vols. + anexos.

[http://licenciamento.ibama.gov.br/Hidreletricas/São%20Luiz%20do%20Tapajos/EIA\\_RIMA/](http://licenciamento.ibama.gov.br/Hidreletricas/São%20Luiz%20do%20Tapajos/EIA_RIMA/)

[6] Isto é uma tradução parcial de Fearnside, P.M. 2015. Brazil's São Luiz do Tapajós Dam: The art of cosmetic environmental impact assessments. *Water Alternatives* 8(3): 373-396, disponível aqui. As pesquisas do autor são financiadas por: Conselho Nacional de Desenvolvimento Científico e Tecnológico (CNPq) (processos nº305880/2007-1, nº304020/2010-9, nº573810/2008-7, nº575853/2008-5), Fundação de Amparo à Pesquisa do Estado do Amazonas (FAPEAM) (processo nº 708565) e Instituto Nacional de Pesquisas da Amazônia (INPA) (PRJ13.03). O Greenpeace custeou despesas de viagem no Tapajós [7]. M.A. dos Santos Junior fez os mapas. N. Hamada e P.M.L.A. Graça contribuíram comentários. Agradeço especialmente aos Munduruku.

[7] Fearnside, P.M. 2015. Impactos nas comunidades indígenas e tradicionais. p. 19-29 In: R. Nitta & L.N. Naka (eds.) *Barragens do rio Tapajós: Uma avaliação crítica do Estudo e Relatório de Impacto Ambiental (EIA/RIMA) do Aproveitamento Hidrelétrico São Luiz do Tapajós*. Greenpeace Brasil, São Paulo, SP. 99 p. <http://greenpeace.org.br/tapajos/docs/analise-eia-rima.pdf>

**\*A fotografia acima é autoria de Marizilda Cruppe (Greenpeace)**

**Leia o primeiro artigo da série:**

[A Hidrelétrica de São Luiz do Tapajós: 1 – Resumo da série](#)

[A Hidrelétrica de São Luiz do Tapajós: 2 – O processo de licenciamento na teoria](#)

[A Hidrelétrica de São Luiz do Tapajós: 3 – O processo de licenciamento na prática](#)

[A Hidrelétrica de São Luiz do Tapajós: 4 – O deslocamento de populações indígenas](#)

**Philip M. Fearnside** é doutor pelo Departamento de Ecologia e Biologia Evolucionária da Universidade de Michigan (EUA) e pesquisador titular do Instituto Nacional de Pesquisas da Amazônia (Inpa), em Manaus (AM), onde vive desde 1978. É membro da Academia Brasileira de Ciências e também coordena o INCT (Instituto Nacional de Ciência e Tecnologia) dos Serviços Ambientais da Amazônia. Recebeu o Prêmio Nobel da Paz pelo Painel Intergovernamental para Mudanças Climáticas (IPCC), em 2007. Tem mais de 500 publicações científicas e mais de 200 textos de divulgação de sua autoria que estão disponíveis neste [link](#).

## Notícias relacionadas

A Hidrelétrica de São Luiz do Tapajós: 4 – O deslocamento de populações indígenas

A luta dos remanescentes de quilombos em Alcântara

Barragens do Tapajós 7: O impedimento à proteção

Barragens do Tapajós: 9 – Precisa mudar as leis

Barragens do Tapajós: 8 – Suspensões de segurança

<http://amazoniareal.com.br/a-hidreletrica-de-sao-luiz-do-tapajos-6-o-bloqueio-do-reconhecimento-da-terra-indigena/>



Colunas

## A Hidrelétrica de São Luiz do Tapajós: 6 – O bloqueio do reconhecimento da terra indígena

**Amazônia Real**

22/08/2016 18:31

**PHILIP M. FEARNSIDE**

A Constituição brasileira de 1988 especifica que os povos indígenas têm direito à terra que eles “tradicionalmente ocupam” (*Constituição Federal*, Art. 231, Paragr. 1º). A área da proposta terra indígena Sawré Muybu foi habitada pelos Munduruku há milhares de anos, como mostrado por sítios arqueológicos, incluindo um dentro da aldeia de Sawré Muybu. Cerâmica de aproximadamente 1.000 anos de idade têm desenhos que correspondem àqueles em tatuagens dos Munduruku de hoje, de acordo com Bruna Cigaran da Rocha, uma arqueóloga especializada nessas cerâmicas, da Universidade Federal do Oeste do Pará (UFOPA).

O fato que as lendas Munduruku apresentam locais sagrados na proposta TI Sawré Muybu também indica a longa data da presença dessa etnia na área.

Os Munduruku deslocam as suas residências com frequência, e muitos já viveram em mais de um lugar. Razões para a movimentação incluem rixas com as famílias vizinhas ou outros eventos, como a morte por malária de um garoto de sete anos no caso de uma das aldeias na proposta terra indígena Sawré Muybu. Escapar do efeito de bruxarias também tem sido uma razão para movimentos ([1], Vol. 22, Anexo Geral, p. 30).

Movimentos podem ser por distâncias curtas ou de centenas de quilômetros, mas sempre ao longo do Rio Tapajós. A população atual da proposta TI Sawré Muybu mudou-se de outros lugares ao longo do rio, nas últimas décadas.

Sawré Muybu não é ainda oficialmente reconhecida como uma “terra indígena” (TI). A TI proposta teria 178.173 ha de área, 7% dos quais iriam ser inundados pelo reservatório, esta parte sendo precisamente a localização das aldeias ([2], p. 189). O projeto de barragem tem dificultado a criação de TIs, incluindo a proposta TI Sawré Muybu. A falta de uma TI reconhecida dificulta o impedimento de invasões da área por madeireiros e garimpeiros, e essas incursões têm sido cada vez mais ousadas.

A classificação como terra indígena desencoraja os invasores, que percebem que as suas atividades ilegais são menos propensas a ter um resultado positivo, e também, em caso de invasão, aumenta as chances de que chamar a polícia ou outras autoridades teria um efeito. Atualmente, os Munduruku numa área não reconhecida, como a de Sawré Muybu, não podem chamar as autoridades para expulsar invasores.

Apesar da vulnerabilidade da área, a presença indígena tem um efeito inibitório. Isto é evidente a partir da enorme explosão de atividade de mineração de ouro e de diamantes [3] nas partes que estavam desafetadas das Florestas Nacionais (FLONAs) Itaituba I e II pela presidente Dilma Rousseff por meio de uma medida provisória (MP nº 558 de 05 de janeiro de 2012), posteriormente convertida em lei (nº 12 678/2012). Estas áreas são também parte da proposta TI Sawré Muybu, que se sobrepõe as duas FLONAs. As FLONAs foram criadas em 1998 sem consultar os residentes indígenas.

O primeiro passo para criação da Terra Indígena Sawré Muybu, tomado pelo FUNAI em abril de 2016, encontra-se ameaçada de ser revogação [4, 5].

## NOTAS

[1] CNEC Worley Parsons Engenharia, S.A. 2014. *EIA: AHE São Luiz do Tapajós; Estudo de Impacto Ambiental, Aproveitamento Hidrelétrico São Luiz do Tapajós*. CNEC (Consórcio Nacional dos Engenheiros Consultores), São Paulo, SP. 25 Vols. + anexos.  
[http://licenciamento.ibama.gov.br/Hidreletricas/São%20Luiz%20do%20Tapajós/EIA\\_RIMA/](http://licenciamento.ibama.gov.br/Hidreletricas/São%20Luiz%20do%20Tapajós/EIA_RIMA/)

[2] Seixas, B.C.S., P.R. de Almeida e Castro & I.N.R. Ferreira. 2013. *Relatório Circunstanciado de Identificação e Delimitação da Terra Indígena Sawré Muybu (Pimental)/PA*. Setembro de 2013. Fundação Nacional do Índio (FUNAI), Brasília, DF. 194 p. Disponível em: <http://apublica.org/2014/12/relatorio-funai-determina-que-terra-e-dos-munduruku/>

[3] Gonzaga, A.V. 2012. Floresta Nacional Itaituba II. Ministério do Meio Ambiente, Instituto Chico Mendes de Conservação da Biodiversidade (ICMBio), Coordenação Regional -CR 3, Itaituba, Pará. 10 p.



<http://www.icmbio.gov.br/portal/images/stories/servicos/Relat%C3%B3rio%20Garimpas%20e%20Hidrel%C3%A9tricas.pdf>

[4] Bergamon, M. 2016. “Nenhum direito é absoluto, e país precisa funcionar” *Folha de São Paulo*, 16 de maio de 2016, p. A-14.

[5] Isto é uma tradução parcial atualizada de Fearnside, P.M. 2015. Brazil’s São Luiz do Tapajós Dam: The art of cosmetic environmental impact assessments. *Water Alternatives* 8(3): 373-396, disponível [aqui](#). As pesquisas do autor são financiadas por: Conselho Nacional de Desenvolvimento Científico e Tecnológico (CNPq) (processos nº305880/2007-1, nº304020/2010-9, nº573810/2008-7, nº575853/2008-5), Fundação de Amparo à Pesquisa do Estado do Amazonas (FAPEAM) (processo nº 708565) e Instituto Nacional de Pesquisas da Amazônia (INPA) (PRJ13.03). O Greenpeace custeou despesas de viagem no Tapajós [6]. M.A. dos Santos Junior fez os mapas. N. Hamada e P.M.L.A. Graça contribuíram comentários. Agradeço especialmente aos Munduruku.

[6] Fearnside, P.M. 2015. Impactos nas comunidades indígenas e tradicionais. p. 19-29 In: R. Nitta & L.N. Naka (eds.) *Barragens do rio Tapajós: Uma avaliação crítica do Estudo e Relatório de Impacto Ambiental (EIA/RIMA) do Aproveitamento Hidrelétrico São Luiz do Tapajós*. Greenpeace Brasil, São Paulo, SP. 99 p.

<http://greenpeace.org.br/tapajos/docs/analise-eia-rima.pdf>

**\*A fotografia acima é de autoria de Rogério Assis (Greenpeace)**

#### Leia os artigos da série:

[A Hidrelétrica de São Luiz do Tapajós: 1 – Resumo da série](#)

[A Hidrelétrica de São Luiz do Tapajós: 2 – O processo de licenciamento na teoria](#)

[A Hidrelétrica de São Luiz do Tapajós: 3 – O processo de licenciamento na prática](#)

[A Hidrelétrica de São Luiz do Tapajós: 4 – O deslocamento de populações indígenas](#)

[A Hidrelétrica de São Luiz do Tapajós: 6 – O bloqueio do reconhecimento da terra indígena](#)

**Philip M. Fearnside** é doutor pelo Departamento de Ecologia e Biologia Evolucionária da Universidade de Michigan (EUA) e pesquisador titular do Instituto Nacional de Pesquisas da Amazônia (Inpa), em Manaus (AM), onde vive desde 1978. É membro da Academia Brasileira de Ciências e também coordena o INCT (Instituto Nacional de Ciência e Tecnologia) dos Serviços Ambientais da Amazônia. Recebeu o Prêmio Nobel da Paz pelo Painel Intergovernamental para Mudanças Climáticas (IPCC), em 2007. Tem mais de 500 publicações científicas e mais de 200 textos de divulgação de sua autoria que estão disponíveis neste [link](#).

## Notícias relacionadas

[A Hidrelétrica de São Luiz do Tapajós: 5 – O direito de “consulta” dos povos indígenas](#)

<http://amazoniareal.com.br/a-hidreletrica-de-sao-luiz-do-tapajos-7-a-barragem-e-o-enfraquecimento-da-funai/>



Colunas

## Hidrelétrica de São Luiz do Tapajós: 7 – A barragem e o enfraquecimento da FUNAI

Amazônia Real

29/08/2016 16:10

PHILIP M. FEARNSIDE

A prioridade que o governo tem colocado em impedir que a Fundação Nacional do Índio (FUNAI) criasse a Terra Indígena Sawré Muybu tem repercussões muito além desta parte do Rio Tapajós. Tem enfraquecido e desprestigiado a FUNAI e, aparentemente, contribuiu para paralisar a criação de terras indígenas em todo o Brasil. Portanto, os impactos socioeconômicos causados por São Luiz do Tapajós se estendem para lugares muito distantes dessa barragem, afetando outros grupos indígenas que não tiveram suas terras reconhecidas e demarcadas como TIs.

Em setembro de 2014, os líderes Munduruku viajaram para Brasília para se encontrar com Maria Augusta Assirati, na época a Presidente Interina da FUNAI. O vídeo da reunião feita pelos Munduruku [1] mostra essa senhora em lágrimas, explicando que a

papelada para a criação da terra indígena Sawré Muybu estava completa e, se encontrava sobre sua mesa, pronta para ser assinada, havia mais de um ano, mas que “outros órgãos” tinham se envolvido.

A subjugação da FUNAI revelada na reunião com os Munduruku em setembro de 2014 não foi apenas mostrada pelas palavras da Presidente do Órgão. O fato chave foi a presença de três altos funcionários do Ministério das Minas e Energia (MME). Os Munduruku esperavam se encontrar a sós com a Presidente na tentativa de convencê-la a assinar os papéis para a criação da reserva, como ela havia prometido há mais de um ano e estava dentro de seu poder para fazer.

Os Munduruku acreditam que os funcionários do MME se fizeram presentes nessas reuniões para garantir que não haveria acordos sobre a terra indígena. Os funcionários do MME também estavam presentes nas reuniões com o Ministério da Saúde e o Ministério da Educação. O fato que a Presidente da FUNAI não pudesse encontrar com lideranças indígenas sem a supervisão do MME implica que, efetivamente, a agência encarregada de proteger os interesses indígenas é inexistente quando importantes interesses políticos, tais como hidrelétricas, estão envolvidos.

Observa-se que a FUNAI está hierarquicamente subordinada ao Ministério da Justiça, não ao Ministério das Minas e Energia.

Apenas nove dias depois da reunião de setembro de 2014, a presidente da FUNAI (Maria Augusta Assirati) foi removida do cargo, com os papéis para criação da terra indígena ainda não assinados.

Em janeiro de 2015, após quatro meses de silêncio depois da sua remoção, ela fez uma declaração emocional à imprensa, confirmando a interferência com a FUNAI pelo MME e a Casa Civil, afirmando que “A Funai está sendo desvalorizada e sua autonomia totalmente desconsiderada” [2]. O Ministro da Justiça estava em pé ao seu lado quando ela fez estes comentários públicos.

O projeto hidrelétrico de São Luiz do Tapajós efetivamente destruiu a agência de governo responsável por proteger os povos indígenas em todo o Brasil. Portanto, o impacto sócioeconômico da barragem estende muito longe para além da área em torno da proposta hidrelétrica [3].

## NOTAS

[1] MDK. 2014. Funai admite: interesse hidrelétrico compromete demarcação de Território Indígena. <http://vimeo.com/111974175>

[2] Aranha, A. 2015. “A Funai está sendo desvalorizada e sua autonomia totalmente desconsiderada”, diz ex-presidente. *Publica Agência de Reportagem e Jornalismo Investigativo*, 27 de janeiro de 2015. <http://apublica.org/2015/01/a-funai-esta-sendo-desvalorizada-e-sua-autonomia-totalmente-desconsiderada-diz-ex-presidente/>

[3] Isto é uma tradução parcial de Fearnside, P.M. 2015. Brazil’s São Luiz do Tapajós Dam: The art of cosmetic environmental impact assessments. *Water Alternatives* 8(3): 373-396, disponível [aqui](#). As pesquisas do autor são financiadas por: Conselho Nacional de Desenvolvimento Científico e Tecnológico (CNPq) (processos nº305880/2007-1, nº304020/2010-9, nº573810/2008-7, nº575853/2008-5), Fundação de Amparo à Pesquisa do Estado do Amazonas (FAPEAM) (processo nº 708565) e Instituto Nacional

de Pesquisas da Amazônia (INPA) (PRJ13.03). O Greenpeace custeou despesas de viagem no Tapajós [4]. M.A. dos Santos Junior fez os mapas. N. Hamada e P.M.L.A. Graça contribuíram comentários. Agradeço especialmente aos Munduruku.

[4] Fearnside, P.M. 2015. Impactos nas comunidades indígenas e tradicionais. p. 19-29 In: R. Nitta & L.N. Naka (eds.) *Barragens do rio Tapajós: Uma avaliação crítica do Estudo e Relatório de Impacto Ambiental (EIA/RIMA) do Aproveitamento Hidrelétrico São Luiz do Tapajós*. Greenpeace Brasil, São Paulo, SP. 99 p.  
<http://greenpeace.org.br/tapajos/docs/analise-eia-rima.pdf>

**\*A fotografia acima é de autoria de Rogério Assis (Greenpeace)**

### **Leia os artigos da série:**

A Hidrelétrica de São Luiz do Tapajós: 1 – Resumo da série

A Hidrelétrica de São Luiz do Tapajós: 2 – O processo de licenciamento na teoria

A Hidrelétrica de São Luiz do Tapajós: 3 – O processo de licenciamento na prática

A Hidrelétrica de São Luiz do Tapajós: 4 – O deslocamento de populações indígenas

A Hidrelétrica de São Luiz do Tapajós: 5 – O direito de “consulta” dos povos indígenas

A Hidrelétrica de São Luiz do Tapajós: 6 – O bloqueio do reconhecimento da terra indígena

**Philip M. Fearnside** é doutor pelo Departamento de Ecologia e Biologia Evolucionária da Universidade de Michigan (EUA) e pesquisador titular do Instituto Nacional de Pesquisas da Amazônia (Inpa), em Manaus (AM), onde vive desde 1978. É membro da Academia Brasileira de Ciências e também coordena o INCT (Instituto Nacional de Ciência e Tecnologia) dos Serviços Ambientais da Amazônia. Recebeu o Prêmio Nobel da Paz pelo Painel Intergovernamental para Mudanças Climáticas (IPCC), em 2007. Tem mais de 500 publicações científicas e mais de 200 textos de divulgação de sua autoria que estão disponíveis neste [link](#).

## Notícias relacionadas

[A Hidrelétrica de São Luiz do Tapajós: 6 – O bloqueio do reconhecimento da terra indígena](#)

[A Hidrelétrica de São Luiz do Tapajós: 5 – O direito de “consulta” dos povos indígenas](#)

[A Hidrelétrica de São Luiz do Tapajós: 1 – Resumo da série](#)

Imagem do cotidiano dos Munduruku é eternizada no prêmio World Press

Alumínio e Barragens: 1-Resumo da série

<http://amazoniareal.com.br/a-hidreletrica-de-sao-luiz-do-tapajos-8-os-munduruku-desistem-de-uma-funai-inexistente/>



## Colunas

# A Hidrelétrica de São Luiz do Tapajós: 8 – Os Munduruku desistem de uma FUNAI inexistente

**Amazônia Real**

06/09/2016 19:51

**Os indígenas Munduruku foram apoiados pela organização internacional Greenpeace na sinalização da área autodemarcada da Terra Indígena Sawré Muybu (Foto: Anderson Barbosa/Greenpeace)**

**PHILIP M. FEARNSIDE**

Quando os Munduruku reuniram-se com o novo presidente interino da FUNAI (Flávio Chiarelli Vicente de Azevedo, que ficou no cargo entre 2014 e 2015) fizeram um convite para que participasse da próxima Assembleia da etnia, o que ele aceitou. No entanto, enviou um substituto, o que foi visto como uma quebra da sua primeira promessa. Os Munduruku recusaram-se a falar com o substituto, informando que só iriam conversar com alguém que tenha o poder de tomar decisões.

Os Munduruku então decidiram não esperar o governo criar e demarcar sua Terra Indígena, e em outubro de 2014 começaram um projeto de “autodemarkação”, cortando uma trilha ao redor do perímetro da área e colocando placas.

A tomada de decisão dos Munduruku é amplamente democrática, com todos os membros da comunidade (incluindo mulheres e adolescentes) participando de longas discussões, seguidas por um consenso entre os líderes de cada aldeia. Esse costume contrasta com outros grupos indígenas que possuem uma hierarquia centralizadora, tais como o Kayapó. Uma vez que os Munduruku tomam uma decisão é menos provável de ser revertido do que para outros grupos.

É relevante que os Munduruku enfatizam seu passado bélico, quando eles eram temidos por tribos vizinhas por cortar as cabeças dos seus inimigos e exibi-las em varas. Uma representação de uma cabeça deste tipo é destaque nas placas colocadas ao redor da TI Sawré Muybu como parte da autodemarkação.

Os Munduruku estão entre os mais assertivos dos povos indígenas do Brasil em confrontar diretamente as autoridades governamentais. Em março de 2013 começou a “Operação Tapajós” com 80 biólogos e pessoal de apoio, acompanhados pela Força Nacional (Força Nacional de Segurança) [1]. Em junho de 2013 os Munduruku capturaram três biólogos que estavam coletando dados para o EIA e que haviam entrado na sua área sem a permissão dos Mundurukus [2]. Isto resultou em uma ordem da presidente Dilma Rousseff para os soldados armados da Força Nacional acompanharem todos os pesquisadores que trabalhavam na preparação do EIA, desse modo aumentando a tensão e desconfiança entre indígenas e não-indígenas moradores da área de Tapajós.

Em junho de 2013, os indígenas expulsaram da TI Munduruku 25 pesquisadores da equipe do EIA, libertando-os após a chegada de um avião carregado de tropas da Força Nacional [3]. A fim de chamar a atenção para os planos do Tapajós, um grupo de guerreiros munduruku viajou quase 1.000 km até Altamira, no Rio Xingu, onde eles eram o grupo mais forte para invadir o local de construção da barragem de Belo Monte, ocupando o local durante 17 dias, entre maio e junho de 2013 (e.g., [4]).

Em novembro de 2014, os Munduruku ocuparam os escritórios da FUNAI em Itaituba e impediram o pessoal de sair até que uma delegação de alto nível fosse trazida de Brasília para discutir a proposta TI Sawré Muybu [5].

O documento da FUNAI propondo a TI Sawré Muybu conclui:

“A conclusão do procedimento da TI Sawré Muybu constituiria uma garantia fundamental de sobrevivência aos povos indígenas que ali vivem e a sua manutenção enquanto culturas diferenciadas na região do rio Tapajós. Tendo em vista que a sobrevivência e a continuidade da população indígena dependem da sustentabilidade do uso e preservação dos recursos naturais ali existentes, a TI Sawré Muybu contempla os fatores apontados no estudo ambiental como imprescindíveis para que a cultura e as atividades produtivas dos indígenas possam desenvolver-se ao longo dos anos sem ameaças à sua integridade. A terra indígena, como um todo, é imprescindível à preservação ambiental, visto que abrange os principais nichos de recursos utilizados pelos indígenas para prover sua sustentabilidade e possibilita o usufruto exclusivo aos índios sobre esses recursos, que são frequentemente ameaçados pela ação de não-indígenas ...” ([6], p. 189-190).

O contraste com o EIA é evidente. No entanto, não é a FUNAI, nem mesmo o Ministério do Meio Ambiente, que decide o rumo dos acontecimentos na prática. É o Ministério das Minas e Energia. Uma série de reportagens por Ana Aranha e Jessica Mota mostra isto claramente [7-10].

## NOTAS

- [1] Fonseca, B. 2014. Entenda como se desenvolveu a disputa pelo futuro da bacia do Tapajós, um dos últimos grandes rios da Amazônia de potencial hidrelétrico inexplorado. *Publica*, 11 de dezembro de 2014. <http://apublica.org/linha-do-tempo-decadas-de-luta-pelo-tapajos/>
- [2] Carvalho, C. 2013. Biólogos são sequestrados por índios munduruku no Pará. Ação ocorreu em Itaituba, na região da Bacia de Tapajós, onde estão espalhadas 118 aldeias. *O Globo*, 21 de junho de 2013. <http://oglobo.globo.com/economia/biologos-sao-sequestrados-por-indios-mundurukus-no-para-8780653>
- [3] Sposati, R. 2013. Munduruku expulsam pesquisadores de suas terras. Dilma manda a Força Nacional. *Língua Ferina*, 04 de junho de 2013. <http://faor.org.br/?noticiaId=1209>
- [4] *Xingu Vivo*. 2013. Belo Monte: canteiro de obras ocupado, contra as hidrelétricas na Amazônia. Fórum da Amazônia Oriental – FAOR, 02 de maio de 2013. <http://faor.org.br/?noticiaId=1075>
- [5] Aranha, A. & J. Mota. 2014. Um aviso à Funai. *Publica Agência de Reportagem e Jornalismo Investigativo*, 29 de novembro de 2014. <http://apublica.org/2014/11/um-aviso-a-funai/>
- [6] Seixas, B.C.S., P.R. de Almeida e Castro & I.N.R. Ferreira. 2013. *Relatório Circunstanciado de Identificação e Delimitação da Terra Indígena Sawré Muybu (Pimental)/PA*. Setembro de 2013. Fundação Nacional do Índio (FUNAI), Brasília, DF. 194 p. Disponível em: <http://apublica.org/2014/12/relatorio-funai-determina-que-terra-e-dos-munduruku/>
- [7] Aranha, A. & J. Mota. 2014. Relatório da Funai determina que terra é dos Munduruku. *Publica Agência de Reportagem e Jornalismo Investigativo*, 11 de dezembro de 2014. <http://apublica.org/2014/12/relatorio-funai-determina-que-terra-e-dos-munduruku/>
- [8] Aranha, A. & J. Mota. 2014. A batalha pela fronteira Munduruku. *Publica Agência de Reportagem e Jornalismo Investigativo*, 11 de dezembro de 2014. <http://apublica.org/2014/12/batalha-pela-fronteira-munduruku/>
- [9] Aranha, A. & J. Mota. 2015. Hidrelétricas do rio Tapajós devem desalojar mais de 2500 ribeirinhos. *Agência Pública*, apublica.org, 09/02/2015. <http://noticias.uol.com.br/meio-ambiente/ultimas-noticias/redacao/2015/02/09/hidreletricas-do-rio-tapajos-devem-desalojar-mais-de-2500-ribeirinhos.htm>
- [10] Isto é uma tradução parcial de Fearnside, P.M. 2015. Brazil's São Luiz do Tapajós Dam: The art of cosmetic environmental impact assessments. *Water Alternatives* 8(3): 373-396, disponível aqui. As pesquisas do autor são financiadas por: Conselho Nacional de Desenvolvimento Científico e Tecnológico (CNPq) (processos nº305880/2007-1,



nº304020/2010-9, nº573810/2008-7, nº575853/2008-5), Fundação de Amparo à Pesquisa do Estado do Amazonas (FAPEAM) (processo nº 708565) e Instituto Nacional de Pesquisas da Amazônia (INPA) (PRJ13.03). O Greenpeace custeou despesas de viagem no Tapajós [11]. M.A. dos Santos Junior fez os mapas. N. Hamada e P.M.L.A. Graça contribuíram comentários. Agradeço especialmente aos Mundurukus.

[11] Fearnside, P.M. 2015. Impactos nas comunidades indígenas e tradicionais. p. 19-29 In: R. Nitta & L.N. Naka (eds.) *Barragens do rio Tapajós: Uma avaliação crítica do Estudo e Relatório de Impacto Ambiental (EIA/RIMA) do Aproveitamento Hidrelétrico São Luiz do Tapajós*. Greenpeace Brasil, São Paulo, SP. 99 p.  
<http://greenpeace.org.br/tapajos/docs/analise-eia-rima.pdf>

### **Leia os artigos da série:**

A Hidrelétrica de São Luiz do Tapajós: 1 – Resumo da série

A Hidrelétrica de São Luiz do Tapajós: 2 – O processo de licenciamento na teoria

A Hidrelétrica de São Luiz do Tapajós: 3 – O processo de licenciamento na prática

A Hidrelétrica de São Luiz do Tapajós: 4 – O deslocamento de populações indígenas

A Hidrelétrica de São Luiz do Tapajós: 5 – O direito de “consulta” dos povos indígenas

A Hidrelétrica de São Luiz do Tapajós: 6 – O bloqueio do reconhecimento da terra indígena

A Hidrelétrica de São Luiz do Tapajós: 7 – A barragem e o enfraquecimento da FUNAI

**Philip M. Fearnside** é doutor pelo Departamento de Ecologia e Biologia Evolucionária da Universidade de Michigan (EUA) e pesquisador titular do Instituto Nacional de Pesquisas da Amazônia (Inpa), em Manaus (AM), onde vive desde 1978. É membro da Academia Brasileira de Ciências e também coordena o INCT (Instituto Nacional de Ciência e Tecnologia) dos Serviços Ambientais da Amazônia. Recebeu o Prêmio Nobel da Paz pelo Painel Intergovernamental para Mudanças Climáticas (IPCC), em 2007. Tem mais de 500 publicações científicas e mais de 200 textos de divulgação de sua autoria que estão disponíveis neste [link](#).

<http://amazoniareal.com.br/a-hidreletrica-de-sao-luiz-do-tapajos-9-a-perda-de-pesca/>



Colunas

## A Hidrelétrica de São Luiz do Tapajós: 9 – A perda de pesca

**Amazônia Real**

12/09/2016 17:11

**PHILIP M. FEARNSIDE**

O EIA presume que o rio e seus recursos, tais como peixes, permanecerão essencialmente inalterados, implicando que os Munduruku e pescadores não-indígenas ribeirinhos não têm motivos para se preocuparem com seus meios de subsistência, pois estes não serão afetados. O EIA assegura-nos:

“Consideram-se .... A baixa expectativa de que altere significativamente as condições naturais dos ambientes aquáticos” ([1], Vol. 3, p. 170).

Observe que o EIA pressupõe também que os ecossistemas terrestres não serão afetados pela barragem e que, implicitamente, não há nenhuma necessidade de medidas para prevenir perdas destes ecossistemas e os consequentes impactos socioeconômicos. O EIA afirma:

“Meio físico: as condições diagnosticadas indicam grande estabilidade no cenário atual com redução da taxa de desmatamento ...” ([1], Vol. 3, p. 170).

“Espera-se redução das taxas de abertura de áreas desflorestadas” ([1], Vol. 3, p. 171).

“Não se registrou projetos de aberturas de novas rodovias na escala da bacia” ([1], Vol. 3, p. 171).

A reconstrução da BR-163 aparentemente está sendo ignorada por definição por não ser considerada uma rodovia “nova”. Entre os maiores impactos do desmatamento seria a degradação dos ecossistemas aquáticos. No entanto, o EIA nos assegura que nenhuma degradação é provável como resultado do desmatamento:

“Os impactos incidentes sobre o meio físico, a alteração da comunidade aquática apresenta potencial para interagir e influenciar (intensificando, na maioria dos casos) outros impactos, tais como: alteração da comunidade aquática e alteração dos estoques pesqueiros (biótica). Conquanto, atualmente as condições atuais permitem estimar que a condição mantenha-se estável em função da baixa pressão exercida pela ocupação antrópica ...” ([1], Vol. 3, p. 172).

A área ao longo da rodovia BR-163 tem sido um dos focos de desmatamento na Amazônia nos últimos anos (e.g., [2]). Esta área está adjacente ao lado leste da proposta TI Sawré Muybu. Um estudo pelo Instituto do Homem e o Meio Ambiente da Amazônia (IMAZON) projeta um desmatamento substancial associado com todas as barragens do Tapajós [3, 4].

**\*A fotografia que ilustra esse artigo é de autoria de Gabriel Bicho/Greenpeace.**

## NOTAS

[1] CNEC Worley Parsons Engenharia, S.A. 2014. *EIA: AHE São Luiz do Tapajós; Estudo de Impacto Ambiental, Aproveitamento Hidrelétrico São Luiz do Tapajós*. CNEC (Consórcio Nacional dos Engenheiros Consultores), São Paulo, SP. 25 Vols. + anexos.  
[http://licenciamento.ibama.gov.br/Hidretricas/São%20Luiz%20do%20Tapajós/EIA\\_RIMA/](http://licenciamento.ibama.gov.br/Hidretricas/São%20Luiz%20do%20Tapajós/EIA_RIMA/)

[2] Victor, A.; C. Souza Jr. & A. Veríssimo. 2014. Forest Transparency, Brazilian Amazon, July 2014. Instituto do Homem e Meio Ambiente na Amazônia (IMAZON), Belém, Pará. 10 p. [http://imazon.org.br/PDFimazon/Ingles/forest\\_transparency/SAD-July2014.pdf](http://imazon.org.br/PDFimazon/Ingles/forest_transparency/SAD-July2014.pdf)

[3] Barreto, P., A. Brandão Jr., S.B. Silva & C. Souza Jr. 2014. O risco de desmatamento associado a doze hidrelétricas na Amazônia. p. 147-173 In: de Sousa Júnior, W.C. (ed.). *Tapajós: hidrelétricas, infraestrutura e caos: elementos para a governança da sustentabilidade em uma região singular*, 1a. ed. ITA/CTA, São José dos Campos, SP. 192 p. [http://www.bibl.ita.br/download/Tapajós\\_Ebook.pdf](http://www.bibl.ita.br/download/Tapajós_Ebook.pdf)

[4] Isto é uma tradução parcial de Fearnside, P.M. 2015. Brazil's São Luiz do Tapajós Dam: The art of cosmetic environmental impact assessments. *Water Alternatives* 8(3): 373-396, disponível aqui. As pesquisas do autor são financiadas por: Conselho Nacional de Desenvolvimento Científico e Tecnológico (CNPq) (processos nº305880/2007-1, nº304020/2010-9, nº573810/2008-7, nº575853/2008-5), Fundação de Amparo à Pesquisa do Estado do Amazonas (FAPEAM) (processo nº 708565) e Instituto Nacional de Pesquisas da Amazônia (INPA) (PRJ13.03). O Greenpeace custeou despesas de viagem no Tapajós [5]. M.A. dos Santos Junior fez os mapas. N. Hamada e P.M.L.A. Graça contribuíram comentários. Agradeço especialmente aos Munduruku.

[5] Fearnside, P.M. 2015. Impactos nas comunidades indígenas e tradicionais. p. 19-29 In: R. Nitta & L.N. Naka (eds.) *Barragens do rio Tapajós: Uma avaliação crítica do Estudo e Relatório de Impacto Ambiental (EIA/RIMA) do Aproveitamento Hidrelétrico São Luiz do Tapajós*. Greenpeace Brasil, São Paulo, SP. 99 p.  
<http://greenpeace.org.br/tapajos/docs/analise-eia-rima.pdf>

### Leia os artigos da série:

A Hidrelétrica de São Luiz do Tapajós: 1 – Resumo da série

A Hidrelétrica de São Luiz do Tapajós: 2 – O processo de licenciamento na teoria

A Hidrelétrica de São Luiz do Tapajós: 3 – O processo de licenciamento na prática

A Hidrelétrica de São Luiz do Tapajós: 4 – O deslocamento de populações indígenas

A Hidrelétrica de São Luiz do Tapajós: 5 – O direito de “consulta” dos povos indígenas

A Hidrelétrica de São Luiz do Tapajós: 6 – O bloqueio do reconhecimento da terra indígena

A Hidrelétrica de São Luiz do Tapajós: 7 – A barragem e o enfraquecimento da FUNAI

A Hidrelétrica de São Luiz do Tapajós: 8 – Os Munduruku desistem de uma FUNAI inexistente

**Philip M. Fearnside** é doutor pelo Departamento de Ecologia e Biologia Evolucionária da Universidade de Michigan (EUA) e pesquisador titular do Instituto Nacional de Pesquisas da Amazônia (Inpa), em Manaus (AM), onde vive desde 1978. É membro da Academia Brasileira de Ciências e também coordena o INCT (Instituto Nacional de Ciência e Tecnologia) dos Serviços Ambientais da Amazônia. Recebeu o Prêmio Nobel da Paz pelo Painel Intergovernamental para Mudanças Climáticas (IPCC), em 2007. Tem mais de 500 publicações científicas e mais de 200 textos de divulgação de sua autoria que estão disponíveis neste [link](#).

- [Amazônia](#) [BR-163](#) [Desmatamento](#) [Hidrelétricas](#) [munduruku](#) [Pescas](#) [Philip M. Fearnside](#) [Sawré Muybu](#)

<http://amazoniareal.com.br/a-hidreletrica-de-sao-luiz-do-tapajos-10-a-perda-de-locais-sagrados-dos-munduruku/>



Colunas

## A Hidrelétrica de São Luiz do Tapajós: 10 – A perda de locais sagrados dos Munduruku

**Amazônia Real**

19/09/2016 17:57

**Um lugar sagrado é Karosakaybu, nome do ancestral munduruku reverenciado, que era dotado de poderes sobrenaturais e criou o Rio Tapajós. (Foto de Bruno Kelly/Greenpeace)**

**PHILIP M. FEARNSIDE**

A perda de meios de subsistência, destruindo o recurso pesqueiro que é a fonte principal do alimento para os Munduruku, é, logicamente, uma grande preocupação para as aldeias hoje ameaçadas pela barragem. No entanto, a perda do rio também significa a perda do centro sagrado da cultura munduruku, e esta função simbólica recebe ainda mais ênfase quando líderes munduruku contam suas preocupações. Entre os locais sagrados previstos de serem perdidos está o lugar onde Karosakaybu (um ancestral munduruku reverenciado, que era dotado de poderes sobrenaturais) criou o Rio Tapajós em um lugar estreito (o “fecho do Rio Tapajós”) conhecido aos Munduruku como a

“travessia dos porcos”. A importância do local foi explicada da seguinte maneira pelo cacique Juarez Saw Munduruku, da aldeia de Sawré Muybu:

“Karosakaybu teve seu filho levado por um bando de queixadas (*Tayassu pecari*), que realmente eram Munduruku que haviam se transformados em suínos. Os porcos têm orelhas furadas, mostrando que tinham sido Munduruku antes. Karosakaybu ouviu os gritos de seu filho, que estava sendo sequestrado pelos porcos. Karosakaybu correu atrás de seu filho, mas os porcos estavam fugindo com a criança. Como um meio de bloquear o caminho dos porcos, Karosakaybu fez colinas íngremes se levantarem, que podem ser vistas perto do local sagrado hoje, mas os porcos, que também tinham poderes sobrenaturais, foram capazes de passar por estas colinas. Então, Karosakaybu jogou quatro sementes de tucumã (*Astrocaryum aculeatum*) na terra e criou o Rio Tapajós, para servir como uma barreira, bloqueando os porcos. As sementes de tucumã explicam por que a água do Tapajós é doce hoje. Mas os porcos jogaram uma corda com um gancho gigante para o outro lado do rio e puxaram-o para criar o fecho. Os suínos nadaram através do rio no fecho, levando o filho de Karosakaybu com eles, e nunca mais voltaram.”

O cacique Juarez levou os seus filhos para ver o local da Travessia dos Porcos. Uma placa em Munduruku e em Português foi preparada para marcar o local.



Cacique Juarez Saw Munduruku com uma placa preparada para marcar o local sagrado “Travessia dos Porcos”.  
(Foto: Philip Fearnside)

Outro local sagrado é a “Garganta do Diabo”, nas corredeiras onde a barragem de São Luiz do Tapajós está prevista para ser construída. Este local é sagrado por causa da abundância de peixes que podem ser capturados lá durante a piracema (a migração

anual em massa de peixes ascendendo os afluentes do Rio Amazonas). Os Munduruku acreditam que o desrespeito para o local é a causa de muitos naufrágios de barco que ocorreram lá. De acordo com o cacique Juarez, “os brancos não sabem que o local é sagrado”.

A preocupação com a perda de locais sagrados na área a ser inundada pelo reservatório de São Luiz do Tapajós estende-se até Munduruku que vivem fora desta área. Da mesma forma, os Munduruku na área a ser inundada pela barragem estão preocupados com locais previstos para serem inundados pelas outras barragens planejadas da bacia do Tapajós. O local sagrado de Sete Quedas, que foi inundado no final de 2014 pela barragem de Teles Pires, é de especial preocupação (e.g., [1]). Este local é sagrado porque os espíritos de pessoas que conhecem as lendas e que cantam canções tradicionais e tocam instrumentos musicais munduruku vão lá depois que eles morrem. Só os espíritos destes anciões respeitados vão para Sete Quedas, não os espíritos dos falecidos jovens.

No caso da pesca, o EIA (Estudo de Impacto Ambiental) essencialmente nega que haverá qualquer perda, alegando que os ecossistemas aquáticos permanecerão incólumes. No caso de perdas espirituais, o EIA simplesmente ignora o assunto [2].

## NOTAS

[1] Palmquist, H. 2014. Usina Teles Pires: Justiça ordena parar e governo federal libera operação, com base em suspensão de segurança. *Ponte*, 27/11/14. <http://ponte.org/usina-teles-pires-justica-ordena-parar-e-governo-federal-libera-operacao-com-base-em-suspensao-de-seguranca/>

[2] Isto é uma tradução parcial de Fearnside, P.M. 2015. Brazil's São Luiz do Tapajós Dam: The art of cosmetic environmental impact assessments. *Water Alternatives* 8(3): 373-396, disponível aqui. As pesquisas do autor são financiadas por: Conselho Nacional de Desenvolvimento Científico e Tecnológico (CNPq) (processos nº305880/2007-1, nº304020/2010-9, nº573810/2008-7, nº575853/2008-5), Fundação de Amparo à Pesquisa do Estado do Amazonas (FAPEAM) (processo nº 708565) e Instituto Nacional de Pesquisas da Amazônia (INPA) (PRJ13.03). O Greenpeace custeou despesas de viagem no Tapajós [3]. M.A. dos Santos Junior fez os mapas. N. Hamada e P.M.L.A. Graça contribuíram comentários. Agradeço especialmente aos Mundurukus.

[3] Fearnside, P.M. 2015. Impactos nas comunidades indígenas e tradicionais. p. 19-29 In: R. Nitta & L.N. Naka (eds.) *Barragens do rio Tapajós: Uma avaliação crítica do Estudo e Relatório de Impacto Ambiental (EIA/RIMA) do Aproveitamento Hidrelétrico São Luiz do Tapajós*. Greenpeace Brasil, São Paulo, SP. 99 p. <http://greenpeace.org.br/tapajos/docs/analise-eia-rima.pdf>

### Leia os artigos da série:

[A Hidrelétrica de São Luiz do Tapajós: 1 – Resumo da série](#)

[A Hidrelétrica de São Luiz do Tapajós: 2 – O processo de licenciamento na teoria](#)

A Hidrelétrica de São Luiz do Tapajós: 3 – O processo de licenciamento na prática

A Hidrelétrica de São Luiz do Tapajós: 4 – O deslocamento de populações indígenas

A Hidrelétrica de São Luiz do Tapajós: 5 – O direito de “consulta” dos povos indígenas

A Hidrelétrica de São Luiz do Tapajós: 6 – O bloqueio do reconhecimento da terra indígena

A Hidrelétrica de São Luiz do Tapajós: 7 – A barragem e o enfraquecimento da FUNAI

A Hidrelétrica de São Luiz do Tapajós: 8 – Os Munduruku desistem de uma FUNAI inexistente

A Hidrelétrica de São Luiz do Tapajós: 9 – A perda de pesca

**Philip M. Fearnside** é doutor pelo Departamento de Ecologia e Biologia Evolucionária da Universidade de Michigan (EUA) e pesquisador titular do Instituto Nacional de Pesquisas da Amazônia (Inpa), em Manaus (AM), onde vive desde 1978. É membro da Academia Brasileira de Ciências e também coordena o INCT (Instituto Nacional de Ciência e Tecnologia) dos Serviços Ambientais da Amazônia. Recebeu o Prêmio Nobel da Paz pelo Painel Intergovernamental para Mudanças Climáticas (IPCC), em 2007. Tem mais de 500 publicações científicas e mais de 200 textos de divulgação de sua autoria que estão disponíveis neste [link](#).



<http://amazoniareal.com.br/hidreletrica-de-sao-luiz-do-tapajos-11-areas-indigenas-afetadas-indiretamente/>



## Colunas

# A Hidrelétrica de São Luiz do Tapajós – 11: Áreas indígenas afetadas “indiretamente”

**Amazônia Real**

26/09/2016 23:31

Impactos das usinas do Tapajós podem atingir a diferentes terras do povo Munduruku e não apenas Sawré Muybu (Foto: Fábio Nascimento/Greenpeace)

## PHILIP M. FEARNSIDE

Além da proposta da Terra Indígena Sawré Muybu, que é “diretamente” afetada pela inundação, o Estudo de Impacto Ambiental (EIA) enumera quatro áreas indígenas que estão na “Área de Impacto Indireto” (AII):

(1). TI Praia do Índio. Esta área munduruku, localizada perto de Itaituba, está listada no EIA como tendo 31.74 ha e 39 pessoas indígenas autodeclarados; é 100% na Área de Impacto Indireto (AII) ([1], Vol. 7, p. 118).

(2). TI Praia do Mangue é uma área munduruku de 32 ha e se encontra 100% na AII, com 152 indígenas autodeclarados ([1], Vol. 7, p. 119). A TI é muito perto de Itaituba, e o crescimento da cidade transformou a TI em uma área periurbana. Os Munduruku expressam preocupação sobre problemas da proximidade da cidade que já são aparentes, tais como álcool e crime.

(3). TI Munduruku, que teria parte da sua área inundada pela hidrelétrica de Chacorão [2], tem 2,3% dos seus 2.415.382 ha na AII da barragem de São Luiz do Tapajós ([1], Vol. 7, p. 118) [também dado como 2,03%: ([1], Vol. 7, p. 116)].

(4). TI André Miran, é uma área de 798.481 ha para o povo Sataré-Mawé no estado do Amazonas; 25,3% da TI se sobrepõe com a borda ocidental da AII.

O EIA ([1], Vol. 7, p. 116) também lista áreas “em estudo pela FUNAI.” Estas são a “Área de Km 43 da BR-230”, que é designada pela FUNAI por seu nome Munduruku “Sawré Apompu” [2], a “Área Pimentel”, “São Luiz do Tapajós” (designado pela FUNAI e pelos Muduruku como “Sawré Jaybu”) e “Boa Fé”, que se refere a uma parte da proposta TI Sawré Muybu.

Além de áreas indígenas na área de impacto indireto, há também um grupo “isolado”. Indígenas isolados são mostrados em “Ponto nº 9” no mapa de grupos isolados (FUNAI, 2006) que é reproduzido no EIA ([1], Vol. 7, p. 119). O EIA aponta que este ponto está dentro da área indireta da influência da barragem de São Luiz do Tapajós ([1], Vol. 7, p. 119). No entanto, não diz nada sobre o que deve ser feito para proteger essas pessoas.

O EIA parece apresentar informações de uma forma que minimiza a presença indígena na área. Por exemplo, “destaca” em relação a TI Praia do Índio:

“Destaca-se o fato de que no setor censitário 076 de Itaituba, apesar de conter integralmente a TI Praia do Índio, que responde por 95% do território do referido setor censitário, apenas 38% das pessoas residentes autodeclaram-se indígenas” ([1], Vol. 7, p. 117).

Isto parece ser apresentado para implicar que 62% da população desta TI é realmente não indígena, mas, sendo que a TI se encontra praticamente encostada na cidade de Itaituba, os 5% do setor censitário fora da TI podem não ser desprezíveis, entre outros potenciais problemas com os dados do censo [3].

## NOTAS

[1] CNEC Worley Parsons Engenharia, S.A. 2014. *EIA: AHE São Luiz do Tapajós; Estudo de Impacto Ambiental, Aproveitamento Hidrelétrico São Luiz do Tapajós*. CNEC (Consórcio Nacional dos Engenheiros Consultores), São Paulo, SP. 25 Vols. + anexos.

[http://licenciamento.ibama.gov.br/Hidreletricas/São%20Luiz%20do%20Tapajos/EIA\\_RIMA/](http://licenciamento.ibama.gov.br/Hidreletricas/São%20Luiz%20do%20Tapajos/EIA_RIMA/)

[2] Seixas, B.C.S.; P.R. de Almeida e Castro & I.N.R. Ferreira. 2013. *Relatório Circunstanciado de Identificação e Delimitação da Terra Indígena Sawré Muybu (Pimental)/PA*. Setembro de 2013. Fundação Nacional do Índio (FUNAI), Brasília, DF. 194 p. Disponível em: <http://apublica.org/2014/12/relatorio-funai-determina-que-terra-e-dos-munduruku/>

[3] Isto é uma tradução parcial de Fearnside, P.M. 2015. Brazil’s São Luiz do Tapajós Dam: The art of cosmetic environmental impact assessments. *Water Alternatives* 8(3): 373-396, disponível [aqui](#). As pesquisas do autor são financiadas por: Conselho Nacional de Desenvolvimento Científico e Tecnológico (CNPq) (processos nº305880/2007-1, nº304020/2010-9, nº573810/2008-7, nº575853/2008-5), Fundação de Amparo à Pesquisa do Estado do Amazonas (FAPEAM) (processo nº 708565) e Instituto Nacional de Pesquisas da Amazônia (INPA) (PRJ13.03). O Greenpeace custeou despesas de

viagem no Tapajós [4]. M.A. dos Santos Junior fez os mapas. N. Hamada e P.M.L.A. Graça contribuíram comentários. Agradeço especialmente aos Munduruku.

[4] Fearnside, P.M. 2015. Impactos nas comunidades indígenas e tradicionais. p. 19-29 In: R. Nitta & L.N. Naka (eds.) *Barragens do rio Tapajós: Uma avaliação crítica do Estudo e Relatório de Impacto Ambiental (EIA/RIMA) do Aproveitamento Hidrelétrico São Luiz do Tapajós*. Greenpeace Brasil, São Paulo, SP. 99 p.  
<http://greenpeace.org.br/tapajos/docs/analise-eia-rima.pdf>

### **Leia os artigos da série:**

A Hidrelétrica de São Luiz do Tapajós: 1 – Resumo da série

A Hidrelétrica de São Luiz do Tapajós: 2 – O processo de licenciamento na teoria

A Hidrelétrica de São Luiz do Tapajós: 3 – O processo de licenciamento na prática

A Hidrelétrica de São Luiz do Tapajós: 4 – O deslocamento de populações indígenas

A Hidrelétrica de São Luiz do Tapajós: 5 – O direito de “consulta” dos povos indígenas

A Hidrelétrica de São Luiz do Tapajós: 6 – O bloqueio do reconhecimento da terra indígena

A Hidrelétrica de São Luiz do Tapajós: 7 – A barragem e o enfraquecimento da FUNAI

A Hidrelétrica de São Luiz do Tapajós: 8 – Os Munduruku desistem de uma FUNAI inexistente

A Hidrelétrica de São Luiz do Tapajós: 9 – A perda de pesca

A Hidrelétrica de São Luiz do Tapajós: 10 – A perda de locais sagrados dos Munduruku

**Philip M. Fearnside** é doutor pelo Departamento de Ecologia e Biologia Evolucionária da Universidade de Michigan (EUA) e pesquisador titular do Instituto Nacional de Pesquisas da Amazônia (Inpa), em Manaus (AM), onde vive desde 1978. É membro da Academia Brasileira de Ciências e também coordena o INCT (Instituto Nacional de Ciência e Tecnologia) dos Serviços Ambientais da Amazônia. Recebeu o Prêmio Nobel da Paz pelo Painel Intergovernamental para Mudanças Climáticas (IPCC), em 2007. Tem mais de 500 publicações científicas e mais de 200 textos de divulgação de sua autoria que estão disponíveis neste [link](#).

<http://amazoniareal.com.br/a-hidreletrica-de-sao-luiz-do-tapajos-12-o-escandalo-do-componente-indigena-do-eia/>



Colunas

## A Hidrelétrica de São Luiz do Tapajós: 12 – O escândalo do “componente indígena” do EIA

**Amazônia Real**

03/10/2016 17:06

**PHILIP M. FEARNSIDE**

O EIA (Estudo de Impacto Ambiental) foi preparado e divulgado pelo IBAMA sem o componente indígena; a FUNAI opôs-se em 15 de agosto de 2014. Uma versão do EIA com o componente indígena adicionado foi então entregue à FUNAI, pelo IBAMA em 12 de setembro de 2014. Um parecer interno da FUNAI datada de 25 de setembro de 2014 [1] vazou posteriormente para a imprensa. O documento deixa clara a insuficiência do componente indígena, que, entre outras irregularidades, tinha sido elaborado sem qualquer trabalho de campo nas áreas indígenas afetadas, em desconformidade com os termos de referência para o estudo.

O que é mais importante é que, embora o componente indígena tenha apontado graves perdas de recursos que o projeto de barragem iria infligir sobre os Munduruku, não houve alterações no restante do EIA para refletir essas implicações, especialmente a



[1] FUNAI (Fundação Nacional do Índio). 2014. Informação n° 249/COEP/CGLIC/DPDS/FUNAI-MJ. 25 de setembro de 2014. Assunto: UHE São Luiz do Tapajós. Componente indígena do processo de licenciamento ambiental. Referência: Processo Funai n° 08620.000765/2009-09; ACP n° 3883-98.2012.4.0 1.3902. FUNAI, Diretoria de Promoção ao Desenvolvimento Sustentável (DPDS), Coordenação Geral de Licenciamento Ambiental (CGLIC), Coordenação do Componente Indígena de Energia, Petróleo e Gás (COEP), Brasília, DF. 5 pp. Disponível em: <http://apublica.org/wp-content/uploads/2014/12/funai-25-setembro.pdf>

[2] CNEC Worley Parsons Engenharia, S.A. 2014. *EIA: AHE São Luiz do Tapajós; Estudo de Impacto Ambiental, Aproveitamento Hidrelétrico São Luiz do Tapajós*. CNEC (Consórcio Nacional dos Engenheiros Consultores), São Paulo, SP. 25 Vols. + anexos.  
[http://licenciamento.ibama.gov.br/Hidreletricas/São%20Luiz%20do%20Tapajos/EIA\\_RIMA/](http://licenciamento.ibama.gov.br/Hidreletricas/São%20Luiz%20do%20Tapajos/EIA_RIMA/)

[3] Isto é uma tradução parcial de Fearnside, P.M. 2015. Brazil's São Luiz do Tapajós Dam: The art of cosmetic environmental impact assessments. *Water Alternatives* 8(3): 373-396, disponível aqui. As pesquisas do autor são financiadas por: Conselho Nacional de Desenvolvimento Científico e Tecnológico (CNPq) (processos n°305880/2007-1, n°304020/2010-9, n°573810/2008-7, n°575853/2008-5), Fundação de Amparo à Pesquisa do Estado do Amazonas (FAPEAM) (processo n° 708565) e Instituto Nacional de Pesquisas da Amazônia (INPA) (PRJ13.03). O Greenpeace custeou despesas de viagem no Tapajós [4]. M.A. dos Santos Junior fez os mapas. N. Hamada e P.M.L.A. Graça contribuíram comentários. Agradeço especialmente aos Munduruku.

[4] Fearnside, P.M. 2015. Impactos nas comunidades indígenas e tradicionais. p. 19-29 In: R. Nitta & L.N. Naka (eds.) *Barragens do rio Tapajós: Uma avaliação crítica do Estudo e Relatório de Impacto Ambiental (EIA/RIMA) do Aproveitamento Hidrelétrico São Luiz do Tapajós*. Greenpeace Brasil, São Paulo, SP. 99 p.  
<http://greenpeace.org.br/tapajos/docs/analise-eia-rima.pdf>

### **Leia os artigos da série:**

A Hidrelétrica de São Luiz do Tapajós: 1 – Resumo da série

A Hidrelétrica de São Luiz do Tapajós: 2 – O processo de licenciamento na teoria

A Hidrelétrica de São Luiz do Tapajós: 3 – O processo de licenciamento na prática

A Hidrelétrica de São Luiz do Tapajós: 4 – O deslocamento de populações indígenas

A Hidrelétrica de São Luiz do Tapajós: 5 – O direito de “consulta” dos povos indígenas

A Hidrelétrica de São Luiz do Tapajós: 6 – O bloqueio do reconhecimento da terra indígena

A Hidrelétrica de São Luiz do Tapajós: 7 – A barragem e o enfraquecimento da FUNAI

A Hidrelétrica de São Luiz do Tapajós: 8 – Os Munduruku desistem de uma FUNAI inexistente

A Hidrelétrica de São Luiz do Tapajós: 9 – A perda de pesca

A Hidrelétrica de São Luiz do Tapajós: 10 – A perda de locais sagrados dos Munduruku

## A Hidrelétrica de São Luiz do Tapajós – 11: Áreas indígenas afetadas “indiretamente”

**\*A fotografia que ilustra esse artigo é de autoria de Rogério Assis/Greenpeace.**

**Philip M. Fearnside** é doutor pelo Departamento de Ecologia e Biologia Evolucionária da Universidade de Michigan (EUA) e pesquisador titular do Instituto Nacional de Pesquisas da Amazônia (Inpa), em Manaus (AM), onde vive desde 1978. É membro da Academia Brasileira de Ciências e também coordena o INCT (Instituto Nacional de Ciência e Tecnologia) dos Serviços Ambientais da Amazônia. Recebeu o Prêmio Nobel da Paz pelo Painel Intergovernamental para Mudanças Climáticas (IPCC), em 2007. Tem mais de 500 publicações científicas e mais de 200 textos de divulgação de sua autoria que estão disponíveis neste [link](#).

<http://amazoniareal.com.br/a-hidreletrica-de-sao-luiz-do-tapajos-13-barragem-hidrovia-e-falsas-promessas/>



## Colunas

### **A Hidrelétrica de São Luiz do Tapajós: 13 – Barragem, hidrovia e falsas promessas**

**Amazônia Real**

10/10/2016 17:52

#### **PHILIP M. FEARNSIDE**

O estudo de componente indígena conclui que tomar terras dos povos indígenas é um processo histórico que não é culpa do consórcio de construção da barragem (o Consórcio Tapajós), e que a única questão é como tomar cuidados adequados para mitigar e compensar os grupos indígenas que perdem com este empreendimento:

“Por fim, outro elemento de decisão é a compreensão da gradativa redução do território indígena na área de estudo motivada por um processo histórico de ocupação, hoje resultando em reduzidos territórios e cada vez mais pressionados, cabendo todos os esforços para que estes redutos sejam mantidos assegurando então a reprodução física e sociocultural do grupo. Uma vez que, o mencionado processo histórico não pode ser atribuído ao empreendedor, mas lhe cabe compreender e ter os cuidados necessários



para não ampliar este passivo, concretizando as necessárias medidas mitigadoras e compensatórias específicas ao empreendimento.” ([1], Vol. 22, Anexo Geral, p. 116).

Claramente, isto está muito longe do conceito da Organização Internacional do Trabalho (OIT-169), ou seja, dos povos indígenas afetados terem uma voz real na decisão global sobre o projeto de desenvolvimento.

Impactos sobre povos indígenas e as medidas tomadas para evitar ou atenuar esses impactos representam, ou deveriam representar, uma parte central do processo de aprovação de qualquer projeto de barragem. Antes da licitação do projeto de construção, o Plano Ambiental Básico (PBA) deve ser elaborado e aprovado, incluindo o componente indígena.

A FUNAI também deveria emitir um parecer aprovando o componente indígena do PBA antes do Ministério do Meio Ambiente autorizar o Ministério das Minas e Energia (MME) para realizar a licitação. Em vez disso, em 12 de setembro de 2014 MME publicou um aviso oficial (Portaria MME n.º 485) que a licitação seria realizada em 15 de dezembro de 2014.

No momento do anúncio o Estudo de Componente Indígena ainda não havia sido apresentado à FUNAI, muito menos aprovado. Após esta irregularidade ser denunciada em um grande jornal do Rio de Janeiro [2] a licitação foi suspensa [3]. Com isso, a licitação foi adiada, primeiro para 2015, e depois para 2016, devido à crise econômica e a falta de aprovação pela FUNAI [4, 5].

Em 19 de abril de 2016, a FUNAI publicou a declaração, reconhecendo a Sawré Maybu e dando início à criação da terra indígena e, em seguida, o IBAMA suspendeu o andamento do processo de licenciamento da obra [6, 7].

Em 11 de maio de 2016, o Senado Federal aprovou a iniciação de um processo de impeachment da presidente Dilma Rousseff, resultando na substituição dela pelo vice-presidente Michel Temer por até 180 dias enquanto o julgamento prossegue e, presumindo que a mesma maioria a favor da cassação permanece inalterada, até que o atual mandato presidencial termina em janeiro de 2019. Em seu último mês no poder, o governo anterior havia declarado sete terras indígenas totalizando 14,8 milhões de hectares, incluindo Sawré Maybu [8, 9].

Logo após a mudança de governo, a bancada “ruralista” (representantes dos grandes proprietários de terras) solicitou ao presidente interino Temer para rever as decisões executivas dos últimos dias da administração anterior sobre a criação de terras indígenas e unidades de conservação. O novo Ministro da Justiça aceitou a proposta e declarou que todas as decisões do final da administração anterior serão reavaliadas, embora com a ressalva de que isso seria feito “com diálogo” [10].

Além da possibilidade de revogar a declaração, a criação final desta terra indígena poderia ser bloqueada por simplesmente não tomar os próximos passos: a área ainda precisa ser oficialmente demarcada e homologada. A declaração foi um passo muito significativo, e a possibilidade que esse avanço poderia ser revogado seria um grande revês para o meio ambiente e as populações tradicionais na Amazônia.

É importante notar que o projeto de hidrovias significa que todas as barragens ao longo do percurso teriam de ser construídas para alcançar esta prioridade do “eixo transporte” do Programa de Aceleração do Crescimento (PAC) [11].

A barragem de São Luiz do Tapajós, portanto, tem o papel de transformar em realidade os planos para a barragem de Chacorão, com grande impacto sobre a terra indígena Munduruku [12]. A barragem de Chacorão está incluída no estudo de viabilidade para São Luiz do Tapajós [13].

O EIA de São Luiz do Tapajós menciona a hidrovia só de passagem, sem nenhuma indicação de como esta consequência da barragem afetará os Munduruku na área de São Luiz do Tapajós e em toda a bacia do Tapajós ([1], Vol. 3, p. 171).

Os líderes indígenas como Juarez Saw Munduruku são sempre muito claros na sua mensagem: seu povo tem vivido na beira do Tapajós por milhares de anos e têm o direito de continuar tendo a sua terra e seu rio com água limpa, o que lhes dá vida e peixe. Eles veem os construtores de barragens como apenas dando-lhes falsas promessas que são quebradas posteriormente [14].

## NOTAS

- [1] CNEC Worley Parsons Engenharia, S.A. 2014. EIA: AHE São Luiz do Tapajós; Estudo de Impacto Ambiental, Aproveitamento Hidrelétrico São Luiz do Tapajós. CNEC (Consórcio Nacional dos Engenheiros Consultores), São Paulo, SP. 25 Vols. + anexos.  
[http://licenciamento.ibama.gov.br/Hidreletricas/São%20Luiz%20do%20Tapajos/EIA\\_RIMA/](http://licenciamento.ibama.gov.br/Hidreletricas/São%20Luiz%20do%20Tapajos/EIA_RIMA/)
- [2] Fariello, D. 2014. Governo marca leilão para hidrelétrica no Rio Tapajós, mas não consulta Funai: Parecer da entidade é necessário para emissão de licença ambiental em obras que afetam terras indígenas. O Globo. 13/09/2014  
<http://oglobo.globo.com/economia/infraestrutura/governo-marca-leilao-para-hidreletrica-no-rio-tapajos-mas-nao-consulta-funai-13925833>
- [3] Fonseca, B. 2014. Entenda como se desenvolveu a disputa pelo futuro da bacia do Tapajós, um dos últimos grandes rios da Amazônia de potencial hidrelétrico inexplorado. Publica, 11 de dezembro de 2014. <http://apublica.org/linha-do-tempo-decadas-de-luta-pelo-tapajos/>
- [4] Borges, A. 2014. Hidrelétrica no Tapajós é adiada para 2020. O Estado de São Paulo, 01 de outubro de 2014.  
<http://economia.estadao.com.br/noticias/geral,hidreletrica-no-tapajos-e-adiada-para-2020-imp-,1568849>
- [5] Borges, A. 2015. Hidrelétrica do Tapajós vai a leilão no 2º semestre de 2016. O Estado de São Paulo, 25 de dezembro de 2015.  
<http://economia.estadao.com.br/noticias/geral,hidreletrica-do-tapajos-vai-a-leilao-no-2o-semester-de-2016,1815305>
- [6] G1. 2016. Funai reconhece ocupação indígena em área de construção de usina no PA. G1, Globo Comunicação e Participações S.A., 20 de abril de 2016.  
<http://g1.globo.com/pa/para/noticia/2016/04/funai-reconhece-ocupacao-indigena-em-area-de-construcao-de-usina-no-pa.html>
- [7] G1. 2016. Ibama suspende licença ambiental da hidrelétrica de São Luiz do Tapajós. G1, Globo Comunicação e Participações S.A., 22 de abril de 2016.

<http://g1.globo.com/pa/para/noticia/2016/04/ibama-suspende-licenca-ambiental-da-hidreletrica-de-sao-luiz-do-tapajos.html>

[8] ISA (Instituto Socioambiental). 2016. Ministério da Justiça declara mais três Terras Indígenas. ISA, 25 de abril de 2016. <https://www.socioambiental.org/pt-br/blog/blog-do-monitoramento/ministerio-da-justica-declara-mais-tres-terras-indigenas>

[9] ISA (Instituto Socioambiental). 2016. Governo declara duas Terras Indígenas e identifica quatro. ISA, 20 de abril de 2016. <https://www.socioambiental.org/pt-br/noticias-socioambientais/governo-declara-duas-terras-indigenas-e-identifica-quatro>

[10] Bergamon, M. 2016. “Nenhum direito é absoluto, e país precisa funcionar” Folha de São Paulo, 16 de maio de 2016, p. A-14.

[11] Brasil, MT (Ministério dos Transportes). 2010. Diretrizes da Política Nacional de Transporte Hidroviário. MT, Secretaria de Política Nacional de Transportes, Brasília, DF. <http://www2.transportes.gov.br/Modal/Hidroviario/PNHidroviario.pdf>

[12] Fearnside, P.M. 2015. Amazon dams and waterways: Brazil's Tapajós Basin plans. *Ambio* 44: 426-439. doi: 10.1007/s13280-015-0642-z

[13] CNEC Worley Parsons Engenharia, S.A. 2014. Estudo de Viabilidade do AHE São Luiz do Tapajós. CNEC (Consórcio Nacional dos Engenheiros Consultores), São Paulo, SP. 11 Vols. + anexos.

[14] Isto é uma tradução parcial atualizada de Fearnside, P.M. 2015. Brazil's São Luiz do Tapajós Dam: The art of cosmetic environmental impact assessments. *Water Alternatives* 8(3): 373-396, disponível aqui. As pesquisas do autor são financiadas por: Conselho Nacional de Desenvolvimento Científico e Tecnológico (CNPq) (processos nº305880/2007-1, nº304020/2010-9, nº573810/2008-7, nº575853/2008-5), Fundação de Amparo à Pesquisa do Estado do Amazonas (FAPEAM) (processo nº 708565) e Instituto Nacional de Pesquisas da Amazônia (INPA) (PRJ13.03). O Greenpeace custeou despesas de viagem no Tapajós [15]. M.A. dos Santos Junior fez os mapas. N. Hamada e P.M.L.A. Graça contribuíram comentários. Agradeço especialmente aos Mundurucus.

[15] Fearnside, P.M. 2015. Impactos nas comunidades indígenas e tradicionais. p. 19-29 In: R. Nitta & L.N. Naka (eds.) Barragens do rio Tapajós: Uma avaliação crítica do Estudo e Relatório de Impacto Ambiental (EIA/RIMA) do Aproveitamento Hidrelétrico São Luiz do Tapajós. Greenpeace Brasil, São Paulo, SP. 99 p. <http://greenpeace.org.br/tapajos/docs/analise-eia-rima.pdf>

### **Leia os artigos da série:**

[A Hidrelétrica de São Luiz do Tapajós: 1 – Resumo da série](#)

[A Hidrelétrica de São Luiz do Tapajós: 2 – O processo de licenciamento na teoria](#)

[A Hidrelétrica de São Luiz do Tapajós: 3 – O processo de licenciamento na prática](#)

[A Hidrelétrica de São Luiz do Tapajós: 4 – O deslocamento de populações indígenas](#)

[A Hidrelétrica de São Luiz do Tapajós: 5 – O direito de “consulta” dos povos indígenas](#)

[A Hidrelétrica de São Luiz do Tapajós: 6 – O bloqueio do reconhecimento da terra indígena](#)

A Hidrelétrica de São Luiz do Tapajós: 7 – A barragem e o enfraquecimento da FUNAI

A Hidrelétrica de São Luiz do Tapajós: 8 – Os Munduruku desistem de uma FUNAI inexistente

A Hidrelétrica de São Luiz do Tapajós: 9 – A perda de pesca

A Hidrelétrica de São Luiz do Tapajós: 10 – A perda de locais sagrados dos Munduruku

A Hidrelétrica de São Luiz do Tapajós: 11 – Áreas indígenas afetadas “indiretamente”

A Hidrelétrica de São Luiz do Tapajós: 12 – O escândalo do “componente indígena” do EIA

**\*Na fotografia acima está Maria Leusa Munduruku participando da Caravana em Defesa do Rio Tapajós, em Itaituba, no Pará. (Foto: Ana Mendes/Amazônia Real)**

**Philip M. Fearnside** é doutor pelo Departamento de Ecologia e Biologia Evolucionária da Universidade de Michigan (EUA) e pesquisador titular do Instituto Nacional de Pesquisas da Amazônia (Inpa), em Manaus (AM), onde vive desde 1978. É membro da Academia Brasileira de Ciências e também coordena o INCT (Instituto Nacional de Ciência e Tecnologia) dos Serviços Ambientais da Amazônia. Recebeu o Prêmio Nobel da Paz pelo Painel Intergovernamental para Mudanças Climáticas (IPCC), em 2007. Tem mais de 500 publicações científicas e mais de 200 textos de divulgação de sua autoria que estão disponíveis neste [link](#).

<http://amazoniareal.com.br/a-hidreletrica-de-sao-luiz-do-tapajos-14-aos-ribeirinhos-negado-o-direito-de-consulta/>



Colunas

## A Hidrelétrica de São Luiz do Tapajós: 14 – Aos ribeirinhos negado o direito de consulta

**Amazônia Real**

17/10/2016 17:13

**PHILIP M. FEARNSIDE**

O EIA parece estar preparando o terreno para tirar dos ribeirinhos os seus direitos. Ribeirinhos são “populações tradicionais” e, como tal, têm o direito de consulta sob OIT-169. No entanto, o EIA afirma:

“Porém, não se pode afirmar que são populações tradicionais no termo da Lei No. 111.284 (Lei de Gestão de Florestas Públicas) ... ou como define o Decreto No. 6.040, Art. 3º, Inciso 1, Povos e Comunidades Tradicionais ...” ([1], Vol. 7, p. 120).

No entanto, os autores do EIA foram forçados a admitir que uma das comunidades ribeirinhas havia sido legalmente reconhecida como uma “população tradicional”: Montanha e Mangabal ([1], Vol. 7, p. 121). Este grupo foi reconhecido em 2006 pela Ação Civil Pública No. 2006.39.02.000512-0 [DOU n° 30654 de 04/03/2006]. A área é descrita em um relatório por Maurício Torres e Wilsea Figueiredo (2006) [citado no EIA [1], Vol. 7, p. 121]. Estes autores até encontraram algumas das mesmas famílias no local que Henri Coudreau relatou haver visitado em 1895 [2]. O fato de que esta é a única comunidade ribeirinha que havia sido estudada e que resultou em um relatório

citável é, aparentemente, a explicação de porque esta comunidade é a única reconhecida oficialmente como “tradicional”.

O EIA menciona que o Ministério do Desenvolvimento Agrário (MDA) “publicou chamada para Realização de Diagnóstico de Comunidades Tradicionais Localizadas em Glebas Públicas Federais, na Amazônia Legal, no segundo semestre de 2011, não concluído até o fechamento do presente documento” ([1], Vol. 7, p. 124). Mas, em outra parte ([1], Vol. 2, p. 80) o EIA afirma:

“...podem ser enquadradas comunidades ribeirinhas, compostas por população tradicional não indígena residentes [sic], em sua maioria, à beira de cursos d’água, lagos e várzeas amplamente dependentes desses corpos hídricos como sua fonte de água para uso doméstico, alimentação e transporte.

Deste modo, eventuais populações ribeirinhas atingidas pela implantação do AHE São Luiz do Tapajós, caso enquadrados no conceito de povos e comunidades tradicionais deverão ser reassentadas preferencialmente em áreas passíveis de manter a proteção da sua identidade cultural, estrutura organizacional e o acesso aos recursos tradicionalmente utilizados” ([1], Vol. 2, p. 80-81).

O termo-chave é “caso enquadrados”. É claro que, com exceção Montanha e Mangabal, onde uma decisão jurídica torna a negação impossível, o EIA está indicando que os ribeirinhos não são tradicionais e, portanto, não tem o direito de consulta. Mesmo para uma população oficialmente reconhecida como “tradicional”, nenhuma sugestão foi feita de um direito à consulta, mas apenas sugeriu que seja realizada uma forma mais sensível de reassentamento, e esta seria aplicada apenas “preferencialmente”, ou seja, só se isso fosse conveniente, mas sem qualquer tipo de obrigação.

Com referência a OIT-169, o EIA alega que:

“Há divergência quanto aos sujeitos de direito da consulta, existindo a defesa de uma consulta direcionada apenas as comunidades indígenas e uma mais ampla que atenda ribeirinhos e comunidades tradicionais.” ([1], Vol. 22, Anexo Geral, p. 78).

Evidentemente, isto está sendo interpretado no sentido de que não há nenhuma necessidade de consultar ribeirinhos, mesmo no caso de serem reconhecidos como “comunidades tradicionais” [3].

## NOTAS

[1] CNEC Worley Parsons Engenharia, S.A. 2014. *EIA: AHE São Luiz do Tapajós; Estudo de Impacto Ambiental, Aproveitamento Hidrelétrico São Luiz do Tapajós*. CNEC (Consórcio Nacional dos Engenheiros Consultores), São Paulo, SP. 25 Vols. + anexos.

[http://licenciamento.ibama.gov.br/Hidreletricas/São%20Luiz%20do%20Tapajos/EIA\\_RIMA/](http://licenciamento.ibama.gov.br/Hidreletricas/São%20Luiz%20do%20Tapajos/EIA_RIMA/)

[2] Coudreau, H. 1977 [1896]. *Viagem ao Tapajós*. Itatiaia, Belo Horizonte, MG & Editora da Universidade de São Paulo, São Paulo, SP. 162 p.

[3] Isto é uma tradução parcial de Fearnside, P.M. 2015. Brazil’s São Luiz do Tapajós Dam: The art of cosmetic environmental impact assessments. *Water Alternatives* 8(3): 373-396, disponível [aqui](#). As pesquisas do autor são financiadas por: Conselho Nacional de Desenvolvimento Científico e Tecnológico (CNPq) (processos nº305880/2007-1,

nº304020/2010-9, nº573810/2008-7, nº575853/2008-5), Fundação de Amparo à Pesquisa do Estado do Amazonas (FAPEAM) (processo nº 708565) e Instituto Nacional de Pesquisas da Amazônia (INPA) (PRJ13.03). O Greenpeace custeou despesas de viagem no Tapajós [4]. M.A. dos Santos Junior fez os mapas. N. Hamada e P.M.L.A. Graça contribuíram comentários. Agradeço especialmente aos Munduruku.

[4] Fearnside, P.M. 2015. Impactos nas comunidades indígenas e tradicionais. p. 19-29 In: R. Nitta & L.N. Naka (eds.) *Barragens do rio Tapajós: Uma avaliação crítica do Estudo e Relatório de Impacto Ambiental (EIA/RIMA) do Aproveitamento Hidrelétrico São Luiz do Tapajós*. Greenpeace Brasil, São Paulo, SP. 99 p.  
<http://greenpeace.org.br/tapajos/docs/analise-eia-rima.pdf>

### **Leia os artigos da série:**

A Hidrelétrica de São Luiz do Tapajós: 1 – Resumo da série

A Hidrelétrica de São Luiz do Tapajós: 2 – O processo de licenciamento na teoria

A Hidrelétrica de São Luiz do Tapajós: 3 – O processo de licenciamento na prática

A Hidrelétrica de São Luiz do Tapajós: 4 – O deslocamento de populações indígenas

A Hidrelétrica de São Luiz do Tapajós: 5 – O direito de “consulta” dos povos indígenas

A Hidrelétrica de São Luiz do Tapajós: 6 – O bloqueio do reconhecimento da terra indígena

A Hidrelétrica de São Luiz do Tapajós: 7 – A barragem e o enfraquecimento da FUNAI

A Hidrelétrica de São Luiz do Tapajós: 8 – Os Munduruku desistem de uma FUNAI inexistente

A Hidrelétrica de São Luiz do Tapajós: 9 – A perda de pesca

A Hidrelétrica de São Luiz do Tapajós: 10 – A perda de locais sagrados dos Munduruku

A Hidrelétrica de São Luiz do Tapajós: 11 – Áreas indígenas afetadas “indiretamente”

A Hidrelétrica de São Luiz do Tapajós: 12 – O escândalo do “componente indígena” do EIA

A Hidrelétrica de São Luiz do Tapajós: 13 – Barragem, hidrovia e falsas promessas

**\*Na fotografia acima estão participantes da Caravana em Defesa do Rio Tapajós, em Itaituba, no Pará. (Foto: Ana Mendes/Amazônia Real)**

**Philip M. Fearnside** é doutor pelo Departamento de Ecologia e Biologia Evolucionária da Universidade de Michigan (EUA) e pesquisador titular do Instituto Nacional de Pesquisas da Amazônia (Inpa), em Manaus (AM), onde vive desde 1978. É membro da Academia Brasileira de Ciências e também coordena o INCT (Instituto Nacional de Ciência e Tecnologia) dos Serviços Ambientais da Amazônia. Recebeu o Prêmio Nobel da Paz pelo Painel Intergovernamental para Mudanças Climáticas (IPCC), em 2007.

Tem mais de 500 publicações científicas e mais de 200 textos de divulgação de sua autoria que estão disponíveis neste [link](#).



<http://amazoniareal.com.br/a-hidreletrica-de-sao-luiz-do-tapajos-15-o-eia-endossa-grilagem-de-terras-ribeirinhas/>



## Colunas

# A Hidrelétrica de São Luiz do Tapajós: 15 – O EIA endossa grilagem de terras ribeirinhas

**Amazônia Real**

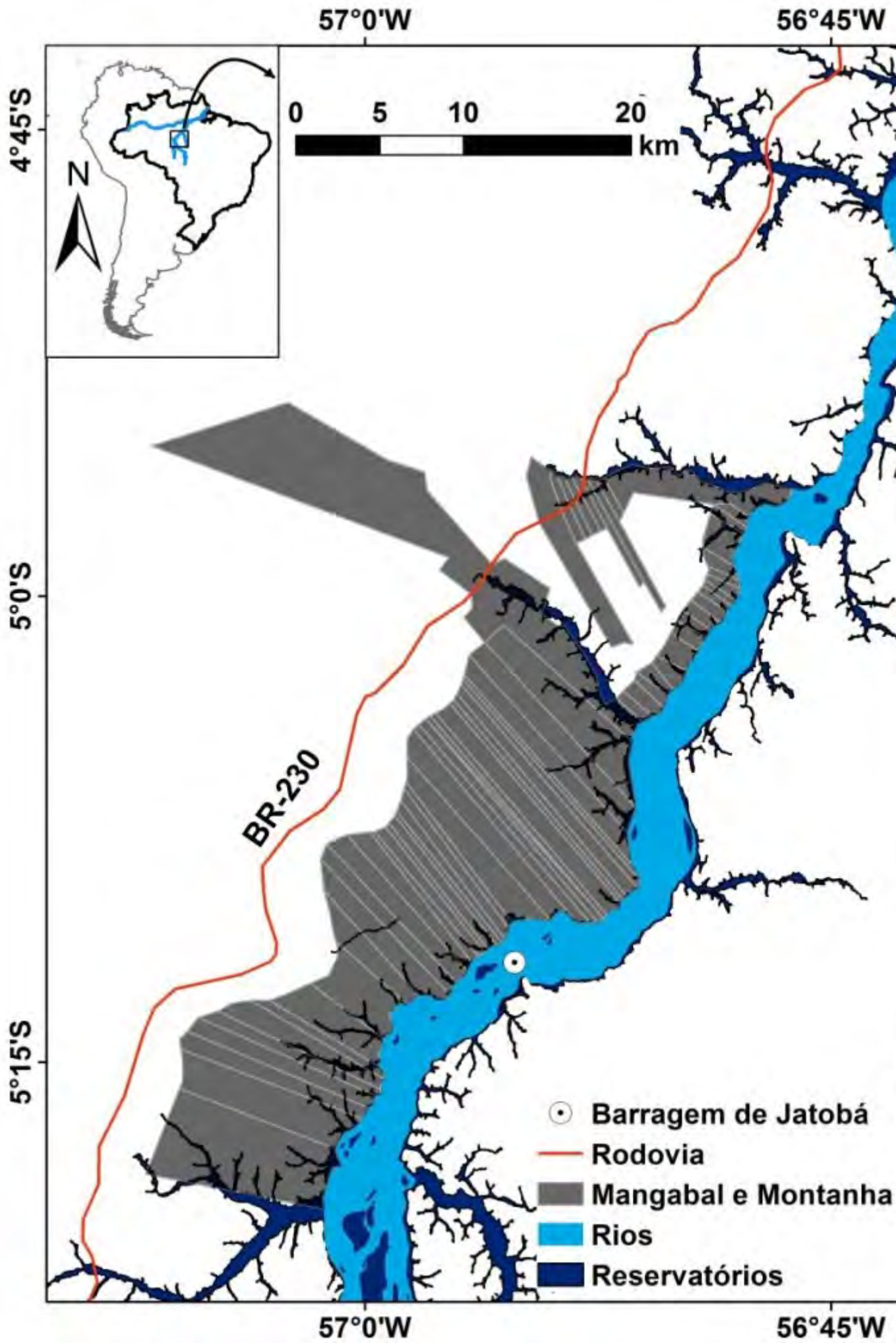
24/10/2016 18:02

**PHILIP M. FEARNSIDE**

O EIA (Estudo de Impacto Ambiental) faz um grande desserviço à população ribeirinha, implicitamente endossando um dos esquemas mais notórios da Amazônia para o roubo de terra (*grilagem*). A história dos 1.138.000 hectares usurpados pela Indústria e Comercio de Madeiras L.B. Marochi, Ltda. (nome de fantasia: Indussolo) tem sido exaustivamente documentada por Maurício Torres (e.g., [1, 2]). A Ação Civil Pública [3] movida pelo Ministério Público Federal foi decidida a favor dos ribeirinhos em 16 de junho de 2006, indicando a invalidade das reivindicações da Indussolo.

O EIA apresenta um mapa da área conhecida como “Montanha-Mangabal” mostrando as reivindicações fundiárias da Indussolo como se fossem legítimas (Figura 4), implicitamente endossando-as ([4], Vol. 23, Tomo II, p. 39). O texto ainda enfatiza o predomínio de grandes ‘propriedades’ na área controlada pela Indussolo como uma vantagem, minimizando o número de propriedades inteiras que seriam alagadas e, assim, evitando a necessidade de realocar os ocupantes:

“Na porção mais a montante do rio, os imóveis são de grande porte .... constituindo a porção com melhores condições para reestruturação das atividades produtivas e permanência de seus usuários.” ([4], Vol. 23, Tomo II, p. 38-39).



**Figura 4 – Mapa da área de Montanha e Mangabal apresentada no EIA, mostrando áreas ilegalmente apropriadas (“griladas”) como propriedades legítimas ([4], Vol. 23, Tomo II, p. 39).**

Em paralelo com o papel de São Luiz do Tapajós em motivar o bloqueio de propostas para criar novas áreas indígenas, a barragem também está causando bloqueio de novas reservas extrativistas. O Ministério Público afirma:

“Em 2006, com base em estudos realizados por Maurício Torres e Wilsea Figueiredo, com o objetivo de documentar a antiguidade da ocupação ribeirinha, o MPF obteve da Justiça Federal, por meio da ACP nº 2006.39.02.000512-0, o deferimento liminar da interdição completa da área a qualquer pessoa não pertencente às famílias de Montanha-Mangabal. No mesmo ano, o Ibama realizou consulta pública para debater a proposta de criação de uma Reserva Extrativista (Resex), aprovada unanimemente pelos ribeirinhos. Contudo, a proposta não se concretizou, tendo sido paralisada no âmbito da Casa Civil da Presidência da República. Isso, note-se, ocorreu tão somente em razão do interesse da área ocupada para projeto hidroelétrico do Governo.” [5].

Observe que, na época em questão, o chefe da casa Civil era Dilma Rousseff, atualmente presidente do Brasil. Desde então, o Instituto Nacional de Colonização e Reforma Agrária (INCRA) tem estabelecido um Projeto de Assentamento Dirigido (PAD), distante aproximadamente 50 km, e dado lotes de colono para muitas famílias que foram expulsas pela Indussolo de suas casas ribeirinhas tradicionais (M. Torres, comm. pess.).

Um número estimado em 2.500 ribeirinhos estão para serem desalojados pelas barragens de São Luiz do Tapajós e Jatobá, e repetidas manifestações do poder do consórcio de construção de barragens conduziram uma fração deles a desistir da sua resistência inicial às represas e aceitar qualquer acordo de reassentamento que seja oferecido [6, 7].

## NOTAS

[1] Torres, M.G. 2008. *A Beiradeira e o Grilador: Ocupação no Oeste do Pará*. Dissertação de mestrado em geografia, Universidade de São Paulo (USP), São Paulo, SP. 330 p. Disponível em: <http://www.teses.usp.br/teses/disponiveis/8/8136/tde-27112008-132446/pt-br.php>

[2] Torres, M.G. 2012. *Terra privada, vida devoluta: ordenamento fundiário e destinação de terras públicas no oeste do Pará*. Tese de doutorado em geografia, Universidade de São Paulo (USP), São Paulo, SP. 878 p. Disponível em: <http://www.teses.usp.br/teses/disponiveis/8/8136/tde-14012013-155757/pt-br.php>

[3] MPF-PA, 2006 MPF-PA (Ministério Público Federal no Pará). 2006. Ação Civil Pública n. 2006.39.02.000512-0, Vara Única da Subseção Judiciária de Santarém. Ministério Público Federal 16 de junho de 2006. MPF-PA, Santarém, Pará.

[4] CNEC Worley Parsons Engenharia, S.A. 2014. *EIA: AHE São Luiz do Tapajós; Estudo de Impacto Ambiental, Aproveitamento Hidrelétrico São Luiz do Tapajós*. CNEC (Consórcio Nacional dos Engenheiros Consultores), São Paulo, SP. 25 Vols. +

anexos.

[http://licenciamento.ibama.gov.br/Hidreletricas/São%20Luiz%20do%20Tapajos/EIA\\_RIMA/](http://licenciamento.ibama.gov.br/Hidreletricas/São%20Luiz%20do%20Tapajos/EIA_RIMA/)

[5] MPF-PA (Ministério Público Federal no Pará). 2013. Recomendação/3º Ofício/PRM/STM Nº 2, de 26 de Fevereiro de 2013. MPF-PA, Santarém, Pará.  
[http://www.prpa.mpf.mp.br/institucional/prpa/recomendacoes/2013/Recomendacao\\_PR\\_M\\_Santarem\\_INSS\\_Itaituba\\_seguro\\_especial\\_Montanha\\_Mangabal.pdf](http://www.prpa.mpf.mp.br/institucional/prpa/recomendacoes/2013/Recomendacao_PR_M_Santarem_INSS_Itaituba_seguro_especial_Montanha_Mangabal.pdf)

[6] Aranha, A. & J. Mota. 2015. Hidrelétricas do rio Tapajós devem desalojar mais de 2500 ribeirinhos. *Agência Pública*, apublica.org, 09/02/2015.  
<http://noticias.uol.com.br/meio-ambiente/ultimas-noticias/redacao/2015/02/09/hidreletricas-do-rio-tapajos-devem-desalojar-mais-de-2500-ribeirinhos.htm>

[7] Isto é uma tradução parcial de Fearnside, P.M. 2015. Brazil's São Luiz do Tapajós Dam: The art of cosmetic environmental impact assessments. *Water Alternatives* 8(3): 373-396, disponível [aqui](#). As pesquisas do autor são financiadas por: Conselho Nacional de Desenvolvimento Científico e Tecnológico (CNPq) (processos nº305880/2007-1, nº304020/2010-9, nº573810/2008-7, nº575853/2008-5), Fundação de Amparo à Pesquisa do Estado do Amazonas (FAPEAM) (processo nº 708565) e Instituto Nacional de Pesquisas da Amazônia (INPA) (PRJ13.03). O Greenpeace custeou despesas de viagem no Tapajós [8]. M.A. dos Santos Junior fez os mapas. N. Hamada e P.M.L.A. Graça contribuíram comentários. Agradeço especialmente aos Munduruku.

[8] Fearnside, P.M. 2015. Impactos nas comunidades indígenas e tradicionais. p. 19-29 In: R. Nitta & L.N. Naka (eds.) *Barragens do rio Tapajós: Uma avaliação crítica do Estudo e Relatório de Impacto Ambiental (EIA/RIMA) do Aproveitamento Hidrelétrico São Luiz do Tapajós*. Greenpeace Brasil, São Paulo, SP. 99 p.  
<http://greenpeace.org.br/tapajos/docs/analise-eia-rima.pdf>

### **Leia os artigos da série:**

A Hidrelétrica de São Luiz do Tapajós: 1 – Resumo da série

A Hidrelétrica de São Luiz do Tapajós: 2 – O processo de licenciamento na teoria

A Hidrelétrica de São Luiz do Tapajós: 3 – O processo de licenciamento na prática

A Hidrelétrica de São Luiz do Tapajós: 4 – O deslocamento de populações indígenas

A Hidrelétrica de São Luiz do Tapajós: 5 – O direito de “consulta” dos povos indígenas

A Hidrelétrica de São Luiz do Tapajós: 6 – O bloqueio do reconhecimento da terra indígena

A Hidrelétrica de São Luiz do Tapajós: 7 – A barragem e o enfraquecimento da FUNAI

A Hidrelétrica de São Luiz do Tapajós: 8 – Os Munduruku desistem de uma FUNAI inexistente

A Hidrelétrica de São Luiz do Tapajós: 9 – A perda de pesca

A Hidrelétrica de São Luiz do Tapajós: 10 – A perda de locais sagrados dos Munduruku

A Hidrelétrica de São Luiz do Tapajós: 11 – Áreas indígenas afetadas “indiretamente”

A Hidrelétrica de São Luiz do Tapajós: 12 – O escândalo do “componente indígena” do EIA

A Hidrelétrica de São Luiz do Tapajós: 13 – Barragem, hidrovia e falsas promessas

A Hidrelétrica de São Luiz do Tapajós: 14 – Aos ribeirinhos negado o direito de consulta

**\*Na fotografia é da manifestação da 2a. Caravana em Defesa do Tapajós, em Itaituba (PA), de autoria de Ana Mendes/Amazônia Real.**

**Philip M. Fearnside** é doutor pelo Departamento de Ecologia e Biologia Evolucionária da Universidade de Michigan (EUA) e pesquisador titular do Instituto Nacional de Pesquisas da Amazônia (Inpa), em Manaus (AM), onde vive desde 1978. É membro da Academia Brasileira de Ciências e também coordena o INCT (Instituto Nacional de Ciência e Tecnologia) dos Serviços Ambientais da Amazônia. Recebeu o Prêmio Nobel da Paz pelo Painel Intergovernamental para Mudanças Climáticas (IPCC), em 2007. Tem mais de 500 publicações científicas e mais de 200 textos de divulgação de sua autoria que estão disponíveis neste [link](#).

<http://amazoniareal.com.br/a-hidreletrica-de-sao-luiz-do-tapajos-16-os-colonos-e-os-residentes-urbanos/>



Colunas

## A Hidrelétrica de São Luiz do Tapajós: 16 – Os colonos e os residentes urbanos

**Amazônia Real**

31/10/2016 20:00

**PHILIP M. FEARNSIDE**

### Colonos

O EIA inclui uma volumosa contabilidade do estado precário de serviços públicos e privados na área hoje. A ideia de que a barragem trará melhores escolas, serviços de saúde e oportunidades de emprego foi promovida pelo programa Diálogo Tapajós, financiado pelo consórcio de barragem. Isto tem levado parte da população não indígena passar a apoiar o projeto da barragem. Trabalhos temporários, tais como serviços de barqueiros transportando os cientistas que estavam coletando dados para o EIA, também têm sido importantes incentivos. O mau estado dos serviços é um fato, mas a suposta melhoria é muitas vezes ilusória para os pobres na zona rural e especialmente para os povos indígenas (ver exemplo de Tucuruí: [1]).

Os colonos têm menos direitos do que os povos indígenas e “tradicionais”. Eles não precisam ser consultados sobre o projeto em si. As opções para aqueles que seriam removidos são explicadas abaixo:

“...os atingidos possuam as seguintes opções: (i) indenização total em dinheiro, (ii) indenização parcial em dinheiro, (iii) permuta por lote, (iv) autoreassentamento, e (v) permuta de casa.” ([2], Vol. 2, p. 78).

O efeito destrutivo da indenização em dinheiro tem sido visto muitas vezes no passado (e.g., [3-7]). As pessoas geralmente ficam sem dinheiro dentro de um curto espaço de tempo. A indenização em dinheiro é, muitas vezes, preferida por projetos de construção de barragem porque fornece a melhor garantia de que os desenvolvedores do projeto ficarão protegidos contra possíveis reclamações futuras pelas pessoas afetadas ou seus apoiadores.

## Residentes urbanos

Nenhuma cidade seria inundada pelo reservatório, mas diversos “povoados” e “aldeias” seriam removidos. Essencialmente, os impactos sociais usuais a grandes obras, tais como prostituição, drogas, álcool e crime não são discutidos no EIA. Esses impactos são insinuados, citando uma declaração de um dos representantes Munduruku em uma reunião em Brasília:

“Roseni Saw trouxe a discussão fatos envolvendo hidrelétricas que já estão em operação e citou os pontos negativos gerados por empreendimentos desse porte, temendo que o mesmo possa acontecer na região: “os projetos que foram executados não tiveram resultados positivos... Muitos tinham suas terras e hoje estão mendigando. Houve aumento de roubo e prostituição .... O IBAMA está preocupado em multar as madeiras, mas o maior crime é as hidrelétricas. O Governo tem suas propostas, mas nós também temos as nossas, que é a demarcação e homologação das nossas terras”. ([2], Vol. 22, p. 180).

Em 1973, este autor ficou no povoado de São Luiz do Tapajós, próximo do local hoje escolhido para a construção da barragem que leva seu nome. Isso foi na época de outro maciço projeto de desenvolvimento: a Rodovia Transamazônica (BR-230) (e.g., [8]). São Luiz do Tapajós era o povoado mais próximo do acampamento da Queiroz Galvão, a empresa de construção deste trecho da rodovia. Essa área era a “frente” da construção da rodovia naquele momento da história, e era evidente a força de impactos tais como aqueles mencionados por Roseni Saw [9].

### NOTAS

[1] Fearnside, P.M. 1999. Social impacts of Brazil’s Tucuruí Dam. *Environmental Management* 24(4): 483-495. doi: 10.1007/s002679900248

[2] CNEC Worley Parsons Engenharia, S.A. 2014. *EIA: AHE São Luiz do Tapajós; Estudo de Impacto Ambiental, Aproveitamento Hidrelétrico São Luiz do Tapajós*. CNEC (Consórcio Nacional dos Engenheiros Consultores), São Paulo, SP. 25 Vols. + anexos.  
[http://licenciamento.ibama.gov.br/Hidreletricas/São%20Luiz%20do%20Tapajós/EIA\\_RIMA/](http://licenciamento.ibama.gov.br/Hidreletricas/São%20Luiz%20do%20Tapajós/EIA_RIMA/)

[3] Cernea, M.M. 1988. *Involuntary Resettlement in Development Projects: Policy Guidelines in World Bank-Financed Projects*. (World Bank technical paper no. 80), The



World Bank, Washington, DC, E.U.A.: 88 p. Disponível em:  
<http://elibrary.worldbank.org/doi/pdf/10.1596/0-8213-1036-4>

[4] Cernea, M.M. 2000. Impoverishment risks, safeguards, and reconstruction: A model for population displacement and resettlement. In: M. Cernea & C. McDowell (eds.) *Risks and Reconstruction. Experiences of Resettlers and Refugees*. The World Bank, Washington, DC, E.U.A. 504 p.

[5] Oliver-Smith, A. (ed.). 2009. *Development and Dispossession: The Crisis of Development Forced Displacement and Resettlement*. SAR Press, London, Reino Unido. 344 p.

[6] Oliver-Smith, A. 2010. *Defying Displacement: Grassroots Resistance and the Critique of Development*. University of Texas Press, Austin, Texas, E.U.A. 303 p.

[7] Scudder, T. 2006. *The Future of Large Dams: Dealing with Social, Environmental, Institutional and Political Costs*. Routledge, London, Reino Unido. 408 p.

[8] Fearnside, P.M. 1986. *Human Carrying Capacity of the Brazilian Rainforest*. Columbia University Press, New York, NY, E.U.A. 293 p.

[9] Isto é uma tradução parcial de Fearnside, P.M. 2015. Brazil's São Luiz do Tapajós Dam: The art of cosmetic environmental impact assessments. *Water Alternatives* 8(3): 373-396, disponível aqui. As pesquisas do autor são financiadas por: Conselho Nacional de Desenvolvimento Científico e Tecnológico (CNPq) (processos nº305880/2007-1, nº304020/2010-9, nº573810/2008-7, nº575853/2008-5), Fundação de Amparo à Pesquisa do Estado do Amazonas (FAPEAM) (processo nº 708565) e Instituto Nacional de Pesquisas da Amazônia (INPA) (PRJ13.03). O Greenpeace custeou despesas de viagem no Tapajós [10]. M.A. dos Santos Junior fez os mapas. N. Hamada e P.M.L.A. Graça contribuíram comentários. Agradeço especialmente aos Munduruku.

[10] Fearnside, P.M. 2015. Impactos nas comunidades indígenas e tradicionais. p. 19-29 In: R. Nitta & L.N. Naka (eds.) *Barragens do rio Tapajós: Uma avaliação crítica do Estudo e Relatório de Impacto Ambiental (EIA/RIMA) do Aproveitamento Hidrelétrico São Luiz do Tapajós*. Greenpeace Brasil, São Paulo, SP. 99 p.  
<http://greenpeace.org.br/tapajos/docs/analise-eia-rima.pdf>

### **Leia os artigos da série:**

A Hidrelétrica de São Luiz do Tapajós: 1 – Resumo da série

A Hidrelétrica de São Luiz do Tapajós: 2 – O processo de licenciamento na teoria

A Hidrelétrica de São Luiz do Tapajós: 3 – O processo de licenciamento na prática

A Hidrelétrica de São Luiz do Tapajós: 4 – O deslocamento de populações indígenas

A Hidrelétrica de São Luiz do Tapajós: 5 – O direito de “consulta” dos povos indígenas

A Hidrelétrica de São Luiz do Tapajós: 6 – O bloqueio do reconhecimento da terra indígena

A Hidrelétrica de São Luiz do Tapajós: 7 – A barragem e o enfraquecimento da FUNAI

A Hidrelétrica de São Luiz do Tapajós: 8 – Os Munduruku desistem de uma FUNAI inexistente

A Hidrelétrica de São Luiz do Tapajós: 9 – A perda de pesca

A Hidrelétrica de São Luiz do Tapajós: 10 – A perda de locais sagrados dos Munduruku

A Hidrelétrica de São Luiz do Tapajós: 11 – Áreas indígenas afetadas “indiretamente”

A Hidrelétrica de São Luiz do Tapajós: 12 – O escândalo do “componente indígena” do EIA

A Hidrelétrica de São Luiz do Tapajós: 13 – Barragem, hidrovia e falsas promessas

A Hidrelétrica de São Luiz do Tapajós: 14 – Aos ribeirinhos negado o direito de consulta

A Hidrelétrica de São Luiz do Tapajós: 15 – O EIA endossa grilagem de terras ribeirinhas

**\*Na fotografia é da região de São Luiz do Tapajós de autoria de Fábio Nascimento/Greenpeace.**

**Philip M. Fearnside** é doutor pelo Departamento de Ecologia e Biologia Evolucionária da Universidade de Michigan (EUA) e pesquisador titular do Instituto Nacional de Pesquisas da Amazônia (Inpa), em Manaus (AM), onde vive desde 1978. É membro da Academia Brasileira de Ciências e também coordena o INCT (Instituto Nacional de Ciência e Tecnologia) dos Serviços Ambientais da Amazônia. Recebeu o Prêmio Nobel da Paz pelo Painel Intergovernamental para Mudanças Climáticas (IPCC), em 2007. Tem mais de 500 publicações científicas e mais de 200 textos de divulgação de sua autoria que estão disponíveis neste [link](#).



## Colunas

# A Hidrelétrica de São Luiz do Tapajós – 17: Os atores na política de decisões sobre barragens

**Amazônia Real**

07/11/2016 16:49

**PHILIP M. FEARNSIDE**

A decisão inicial de construir uma barragem no Brasil, como a hidrelétrica de São Luiz do Tapajós, é feita por funcionários de alto nível na Casa Civil, na Presidência da República (<http://www.casacivil.gov.br/>), e a sua prioridade é definida em conjunto com o Programa de Aceleração do Crescimento – PAC (<http://www.pac.gov.br>) sob o Ministério do Planejamento, Orçamento e Gestão – MP (<http://www.planejamento.gov.br/>). As informações técnicas vêm da Empresa de Pesquisa Energética – EPE (<http://www.epe.gov.br/>) que está sob o abrigo das Centrais Elétricas Brasileiras S.A. – ELETROBRÁS (<http://www.eletronorte.com/>), no Ministério de Minas e Energia – MME (<http://www.mme.gov.br/>). O consórcio formado para construir e operar a hidrelétrica de São Luiz do Tapajós (Consórcio Tapajós) é composto por CEMIG Geração e Transmissão S.A., Construções e Comércio Camargo Corrêa S.A., Copel Geração e Transmissão S.A. – COPEL-GT, Électricité de France – EDF, ELETROBRÁS, ELETRONORTE, Endesa Brasil S.A. e GDF Suez Energia América Latina Participações Ltda. A interface do Consórcio com as populações locais

é através do Grupo de Estudos Tapajós, composto das empresas do Consórcio e conduzido pela ELETROBRÁS (<http://www.grupodeestudostapajos.com.br>).

Este poderoso grupo de atores do governo e da indústria é confrontado com uma variedade de organizações não-governamentais (ONGs) e outros que questionam o projeto. Estes incluem quatro ONGs locais de base representando os Mundurukus: a *Associação* Indígena Da'uk (anteriormente “*Associação* Pusuru”), a *Associação* Pahyhyp, o Movimento *Munduruku* Ipereg Agu e o Conselho Indígena *Munduruku* do Alto Tapajós – CIMAT. Grupos indigenistas nacionais incluem a Coordenação das Organizações Indígenas da Amazônia Brasileira – COIAB (<http://www.coiab.com.br>), Fórum da Amazônia Oriental – FAOR (<http://www.faor.org.br>) e o Conselho Indigenista Missionário – CIMI (<http://www.cimi.org.br/>).

Outras ONGs brasileiras engajadas na luta contra a represa incluem o Movimento Tapajós Vivo (<http://movimentotapajosvivo.blogspot.com.br/>), o Instituto Socioambiental – ISA (<http://www.socioambiental.org/>), o Movimento dos Atingidos por Barragens – MAB (<http://www.mabnacional.org.br/>) e o Movimento Xingu Vivo para Sempre – MXVPS (<http://www.xinguvivo.org.br>). ONGs internacionais incluem International Rivers (<http://www.internationalrivers.org/>), Amazon Watch (<http://www.amazonwatch.org/>) e Greenpeace (<http://www.greenpeace.org/brasil/>).

Partes da imprensa têm sido ativas na investigação e na publicação de reportagens sobre eventos no Tapajós, especialmente sobre os impactos sociais dos preparativos para a barragem. Estas incluem a Agência de Reportagem e Jornalismo Investigativo – APublica (<http://apublica.org>), Telma Monteiro (<http://telmadmonteiro.blogspot.com/>), e Mongabay (<http://www.mongabay.com/>). Mongabay é um site ambiental internacional que, além das suas próprias reportagens, apoia jornalistas investigativos brasileiros que acompanham estes eventos.

A comunidade acadêmica no Brasil também contribuiu com informações que levantam questões sobre a barragem, especialmente pesquisadores da Universidade Federal do Oeste do Pará – UFOPa (<http://www.ufopa.edu.br/>), o Núcleo de Altos Estudos Amazônicos – NAEA na Universidade Federal do Pará – UFPA (<http://www.naea.ufpa.br/>) e o Instituto Nacional de Pesquisas da Amazônia – INPA (<http://www.inpa.gov.br>). Grupos de acadêmicos foram reunidos pela International Rivers e pelo Greenpeace para examinar os impactos da barragem, mas um “painel de especialistas” não foi formado nos moldes do painel de 40 membros que acompanhou o processo de licenciamento de Belo Monte (e.g., [1]).

Um ator-chave nos eventos no rio Tapajós tem sido o Ministério Público Federal – MPF (<http://www.prpa.mpf.mp.br/>), particularmente a filial em Santarém. O Ministério Público Federal foi criado pela Constituição de 1988 para defender o povo contra a violação das suas proteções constitucionais e legislativas. Neste caso, várias violações das proteções dos povos indígenas levaram o Ministério Público Federal obter uma série de liminares contra a barragem. No entanto, como será explicado, estas injunções são revertidas rapidamente por meio de “suspensões de segurança” [2].

## NOTAS

[1] Hernandez, F.M. & S.B.M. Santos. 2011. Ciência, cientistas e democracia desfigurada: O caso de Belo Monte. *Novos Cadernos NAEA* 14(1): 79-96.

[2] Isto é uma tradução parcial de Fearnside, P.M. 2015. Brazil's São Luiz do Tapajós Dam: The art of cosmetic environmental impact assessments. *Water Alternatives* 8(3): 373-396, disponível [aqui](#). As pesquisas do autor são financiadas por: Conselho Nacional de Desenvolvimento Científico e Tecnológico (CNPq) (processos nº305880/2007-1, nº304020/2010-9, nº573810/2008-7, nº575853/2008-5), Fundação de Amparo à Pesquisa do Estado do Amazonas (FAPEAM) (processo nº 708565) e Instituto Nacional de Pesquisas da Amazônia (INPA) (PRJ13.03). O Greenpeace custeou despesas de viagem no Tapajós [3]. M.A. dos Santos Junior fez os mapas. N. Hamada e P.M.L.A. Graça contribuíram comentários. Agradeço especialmente aos Mundurukus.

[3] Fearnside, P.M. 2015. Impactos nas comunidades indígenas e tradicionais. p. 19-29 In: R. Nitta & L.N. Naka (eds.) *Barragens do rio Tapajós: Uma avaliação crítica do Estudo e Relatório de Impacto Ambiental (EIA/RIMA) do Aproveitamento Hidrelétrico São Luiz do Tapajós*. Greenpeace Brasil, São Paulo, SP. 99 p. <http://greenpeace.org.br/tapajos/docs/analise-eia-rima.pdf>

### **Leia os artigos da série:**

A Hidrelétrica de São Luiz do Tapajós: 1 – Resumo da série

A Hidrelétrica de São Luiz do Tapajós: 2 – O processo de licenciamento na teoria

A Hidrelétrica de São Luiz do Tapajós: 3 – O processo de licenciamento na prática

A Hidrelétrica de São Luiz do Tapajós: 4 – O deslocamento de populações indígenas

A Hidrelétrica de São Luiz do Tapajós: 5 – O direito de “consulta” dos povos indígenas

A Hidrelétrica de São Luiz do Tapajós: 6 – O bloqueio do reconhecimento da terra indígena

A Hidrelétrica de São Luiz do Tapajós: 7 – A barragem e o enfraquecimento da FUNAI

A Hidrelétrica de São Luiz do Tapajós: 8 – Os Munduruku desistem de uma FUNAI inexistente

A Hidrelétrica de São Luiz do Tapajós: 9 – A perda de pesca

A Hidrelétrica de São Luiz do Tapajós: 10 – A perda de locais sagrados dos Munduruku

A Hidrelétrica de São Luiz do Tapajós: 11 – Áreas indígenas afetadas “indiretamente”

A Hidrelétrica de São Luiz do Tapajós: 12 – O escândalo do “componente indígena” do EIA

A Hidrelétrica de São Luiz do Tapajós: 13 – Barragem, hidrovias e falsas promessas

A Hidrelétrica de São Luiz do Tapajós: 14 – Aos ribeirinhos negado o direito de consulta

A Hidrelétrica de São Luiz do Tapajós: 15 – O EIA endossa grilagem de terras ribeirinhas

A Hidrelétrica de São Luiz do Tapajós: 16 – Os colonos e os residentes urbanos

**\* A imagem acima mostra indígenas e ribeirinhos durante a Caravana Tapajós Vivo, realizada em agosto deste ano, em Itaituba (PA). (Foto: Ana Mendes/Amazônia Real)**

**Philip M. Fearnside** é doutor pelo Departamento de Ecologia e Biologia Evolucionária da Universidade de Michigan (EUA) e pesquisador titular do Instituto Nacional de Pesquisas da Amazônia (Inpa), em Manaus (AM), onde vive desde 1978. É membro da Academia Brasileira de Ciências e também coordena o INCT (Instituto Nacional de Ciência e Tecnologia) dos Serviços Ambientais da Amazônia. Recebeu o Prêmio Nobel da Paz pelo Painel Intergovernamental para Mudanças Climáticas (IPCC), em 2007. Tem mais de 500 publicações científicas e mais de 200 textos de divulgação de sua autoria que estão disponíveis neste [link](#).

<http://amazoniareal.com.br/a-hidreletrica-de-sao-luiz-do-tapajos-18-triangulo-de-ferro-nas-decisoes-sobre-barragens/>



### Colunas

## **A Hidrelétrica de São Luiz do Tapajós: 18 – Triângulo de ferro nas decisões sobre barragens**

### Amazônia Real

14/11/2016 17:42

#### **PHILIP M. FEARNSIDE**

Uma série de barreiras age para impedir a consideração dos impactos socioeconômicos na tomada de decisões sobre barragens e no processo associado de licenciamento. Uma barreira é a influência política das empresas de construção que lucram com as obras. Em janeiro de 2013, o Tribunal Superior Eleitoral (TSE) liberou informações sobre doações de campanha.

Os quatro maiores doadores para campanhas políticas nos últimos dez anos foram as grandes empreiteiras que constroem barragens e outros projetos de infraestrutura na Amazônia [1]. Estas contribuições são extraordinariamente lucrativas para as empresas,

gerando mais de oito vezes o valor investido em doações políticas [2]. Além destas contribuições legais, a existência de pagamentos ilegais generalizados chegou ao domínio público recentemente.

Em março de 2015, o diretor-presidente da Camargo Corrêa (segunda maior construtora do Brasil) formalmente confessou ter pago R\$ 100 milhões em “propinas” (subornos) para obter 16% dos contratos para Belo Monte [3]. Se as outras empresas pagaram em proporções semelhantes, o total chegaria a R\$ 600 milhões para os contratos de Belo Monte.

Os fluxos financeiros (legais e ilegais) de empresas (e.g., empreiteiros) para os políticos e os burocratas do governo ilustram o “triângulo de ferro”, como esta configuração é conhecida em ciência política (e.g., [4]), não devem ser confundido com o termo homólogo no campo da gestão de projetos.

Os benefícios do ponto de vista dos atores em cada um dos três grupos que formam o triângulo conduzem a decisões onde os custos (monetários e não monetários) caem sobre outros atores fora do triângulo, ou seja, os contribuintes e/ou os moradores da área afetada.

Triângulos de ferro têm sido identificados como uma característica de desenvolvimento de recursos hídricos em locais que variam desde Califórnia [5] até a região do rio Mekong, do sudeste da Ásia [6, 7].

## NOTAS

[1] Gama, P. 2013. Maiores doadoras somam gasto de R\$1 bi desde 2002. Construtores e bancos são principais financiadores de campanhas eleitorais. *Folha de São Paulo*, 21 de janeiro de 2013. p A-6. <http://acervo.folha.com.br/fsp/2013/01/21/2> (acessado 13 de junho de 2015).

[2] Scofield Jr., G. 2011. Empreiteiras recebem R\$ 8,5 por cada real doado a campanha de políticos. *O Globo* [Rio de Janeiro], 07 de maio de 2011. <http://oglobo.globo.com/economia/empreiteiras-recebem-85-por-cada-real-doado-campanha-de-politicos-2773154#ixzz1vFriSQgF> (acessado 13 de junho de 2015).

[3] *Amazonas em Tempo*. 2015. Delator deverá revelar propina em Belo Monte. *Amazonas em Tempo*, 07 de março de 2015, p. B-3. <http://issuu.com/amazonasemtempo/docs/emtempo-07-03-15> (acessado 13 de junho de 2015).

[4] Adams, G. 1981. *The Politics of Defense Contracting: The Iron Triangle*. Transaction Publishers, New Brunswick, New Jersey, E.U.A. 450 p.

[5] Zetland, D. 2009. The end of abundance: How water bureaucrats created and destroyed the southern California oasis. *Water Alternatives* 2(3): 350-369.



[6] Molle, F., L Lebel & T. Foran. (Eds.). 2009. *Contested Waterscapes in the Mekong Region: Hydropower, Livelihoods and Governance*, Earthscan, London, Reino Unido. 413 p.

[7] Isto é uma tradução parcial de Fearnside, P.M. 2015. Brazil's São Luiz do Tapajós Dam: The art of cosmetic environmental impact assessments. *Water Alternatives* 8(3): 373-396, disponível [aqui](#). As pesquisas do autor são financiadas por: Conselho Nacional de Desenvolvimento Científico e Tecnológico (CNPq) (processos nº305880/2007-1, nº304020/2010-9, nº573810/2008-7, nº575853/2008-5), Fundação de Amparo à Pesquisa do Estado do Amazonas (FAPEAM) (processo nº 708565) e Instituto Nacional de Pesquisas da Amazônia (INPA) (PRJ13.03). O Greenpeace custeou despesas de viagem no Tapajós [8]. M.A. dos Santos Junior fez os mapas. N. Hamada e P.M.L.A. Graça contribuíram comentários. Agradeço especialmente aos Munduruku.

[8] Fearnside, P.M. 2015. Impactos nas comunidades indígenas e tradicionais. p. 19-29 In: R. Nitta & L.N. Naka (eds.) *Barragens do rio Tapajós: Uma avaliação crítica do Estudo e Relatório de Impacto Ambiental (EIA/RIMA) do Aproveitamento Hidrelétrico São Luiz do Tapajós*. Greenpeace Brasil, São Paulo, SP. 99 p.  
<http://greenpeace.org.br/tapajos/docs/analise-eia-rima.pdf>

### **Leia os artigos da série:**

[A Hidrelétrica de São Luiz do Tapajós: 1 – Resumo da série](#)

[A Hidrelétrica de São Luiz do Tapajós: 2 – O processo de licenciamento na teoria](#)

[A Hidrelétrica de São Luiz do Tapajós: 3 – O processo de licenciamento na prática](#)

[A Hidrelétrica de São Luiz do Tapajós: 4 – O deslocamento de populações indígenas](#)

[A Hidrelétrica de São Luiz do Tapajós: 5 – O direito de “consulta” dos povos indígenas](#)

[A Hidrelétrica de São Luiz do Tapajós: 6 – O bloqueio do reconhecimento da terra indígena](#)

[A Hidrelétrica de São Luiz do Tapajós: 7 – A barragem e o enfraquecimento da FUNAI](#)

[A Hidrelétrica de São Luiz do Tapajós: 8 – Os Munduruku desistem de uma FUNAI inexistente](#)

[A Hidrelétrica de São Luiz do Tapajós: 9 – A perda de pesca](#)

[A Hidrelétrica de São Luiz do Tapajós: 10 – A perda de locais sagrados dos Munduruku](#)

[A Hidrelétrica de São Luiz do Tapajós: 11 – Áreas indígenas afetadas “indiretamente”](#)

[A Hidrelétrica de São Luiz do Tapajós: 12 – O escândalo do “componente indígena” do EIA](#)

[A Hidrelétrica de São Luiz do Tapajós: 13 – Barragem, hidrovia e falsas promessas](#)

[A Hidrelétrica de São Luiz do Tapajós: 14 – Aos ribeirinhos negado o direito de consulta](#)

[A Hidrelétrica de São Luiz do Tapajós: 15 – O EIA endossa grilagem de terras ribeirinhas](#)

[A Hidrelétrica de São Luiz do Tapajós: 16 – Os colonos e os residentes urbanos](#)

[A Hidrelétrica de São Luiz do Tapajós: 17 – Os atores na política de decisões sobre barragens](#)

**\* A imagem acima mostra o protesto contra as hidrelétricas da bacia do Tapajós (Foto: Eliza Capai/Greenpeace)**

**Philip M. Fearnside** é doutor pelo Departamento de Ecologia e Biologia Evolucionária da Universidade de Michigan (EUA) e pesquisador titular do Instituto Nacional de Pesquisas da Amazônia (Inpa), em Manaus (AM), onde vive desde 1978. É membro da Academia Brasileira de Ciências e também coordena o INCT (Instituto Nacional de Ciência e Tecnologia) dos Serviços Ambientais da Amazônia. Recebeu o Prêmio Nobel da Paz pelo Painel Intergovernamental para Mudanças Climáticas (IPCC), em 2007. Tem mais de 500 publicações científicas e mais de 200 textos de divulgação de sua autoria que estão disponíveis neste [link](#).

<http://amazoniareal.com.br/hidreletrica-de-sao-luiz-do-tapajos-19-um-sistema-enviesado-de-avaliacao-de-impacto/>



### Colunas

## **A Hidrelétrica de São Luiz do Tapajós: 19 – Um sistema enviesado de avaliação de impacto**

Amazônia Real

21/11/2016 17:18

**Na imagem índios Munduruku fazem protesto contra o projeto da hidrelétrica do Tapajós, no Pará. (Foto: Marizilda Cruppe/Greenpeace)**

**PHILIP M. FEARNSIDE**

Um sistema enviesado de avaliação de impacto ambiental constitui outra barreira, conforme ilustrado pela barragem de São Luiz Tapajós. O sistema atual, em que os relatórios são contratados e pagos diretamente pelos proponentes dos projetos, representa um viés estrutural inerente que garante relatórios favoráveis à aprovação dos projetos (e.g., [1]).

A maior barreira é interferência executiva com a agência de licenciamento ambiental (IBAMA). Casos documentados incluem as barragens de Santo Antônio e Jirau no rio Madeira, onde a equipe técnica do IBAMA produziu pareceres formais opondo-se à aprovação da licença prévia e da licença de instalação, mas foram anuladas por meio da substituição do chefe do departamento de licenciamento e, mais tarde, com a promoção da mesma pessoa para ser o “Presidente” de todo o IBAMA, onde aprovou a licença de instalação [2].

No caso de Belo Monte, a equipe técnica foi formalmente contra a aprovação da licença de instalação, mas o parecer contrário ao licenciamento foi anulado através da substituição do “Presidente” do IBAMA [3]. Esses eventos ilustram as contradições entre os objetivos que são alegados por instâncias diferentes dentro do governo, alguns componentes sendo mais poderosos do que outros. Esses eventos indicam também que o licenciamento é um processo contestado, o que claramente representa um padrão geral.

Uma barreira importante para a eliminação de vieses no sistema de avaliação de impacto ambiental através de mudanças na legislação é o controle de fato do Congresso Nacional pela bancada “ruralista” que representa os grandes proprietários de terras. A extensão da influência deste bloco foi dramaticamente revelada em maio de 2011, com a primeira votação na Câmara dos Deputados sobre a revisão (esvaziamento) do Código Florestal Brasileiro.

A Câmara dos Deputados votou em uma proporção de sete para um contra o meio ambiente e os interesses da esmagadora maioria do eleitorado. A representação na Casa é proporcional à população, e 85% da população brasileira é urbana, ou seja, sem nenhum interesse financeiro em permitir o desmatamento, por exemplo, ao longo dos cursos d’água e em encostas íngremes. Pesquisas de opinião tomadas imediatamente após a votação indicaram 80% da população sendo contra qualquer mudança no Código Florestal [4].

A aparente explicação para o resultado encontra-se no poder financeiro de plantadores de soja e de outros interesses de agronegócio e pecuária. A bancada “ruralista” tem consistentemente usado sua influência para enfraquecer regulamentos ambientais de todos os tipos, significando que qualquer legislação proposta para apertar as exigências do EIA seria susceptível de receber alterações dando legislação final o efeito oposto [5, 6].

## NOTAS

[1] Fearnside, P.M. & R.I. Barbosa. 1996. Political benefits as barriers to assessment of environmental costs in Brazil’s Amazonian development planning: The example of the Jatapu Dam in Roraima. *Environmental Management* 20(5): 615-630. doi: 10.1007/BF01204135

[2] Fearnside, P.M. 2014. Brazil’s Madeira River dams: A setback for environmental policy in Amazonian development. *Water Alternatives* 7(1): 156-169. <http://www.water-alternatives.org/index.php/alldoc/articles/vol7/v7issue1/244-a7-1-15/file>

[3] Fearnside, P.M. 2012. Belo Monte Dam: A spearhead for Brazil's dam building attack on Amazonia? GWF Discussion Paper 1210, Global Water Forum, Canberra, Austrália. 6 p. [http://www.globalwaterforum.org/wp-content/uploads/2012/04/Belo-Monte-Dam-A-spearhead-for-Brazils-dam-building-attack-on-Amazonia\\_-GWF-1210.pdf](http://www.globalwaterforum.org/wp-content/uploads/2012/04/Belo-Monte-Dam-A-spearhead-for-Brazils-dam-building-attack-on-Amazonia_-GWF-1210.pdf) (acessado 13 de junho de 2015).

[4] Lopes, R.J. 2011. Datafolha indica que 80% rejeitam corte de proteção a matas. *Folha de São Paulo* 13 de junho de 2011. [www1.folha.uol.com.br/ambiente/929142-datafolha-indica-que-80-rejeitam-corte-de-protacao-a-matas.shtml](http://www1.folha.uol.com.br/ambiente/929142-datafolha-indica-que-80-rejeitam-corte-de-protacao-a-matas.shtml) (acessado 15 de junho de 2015).

[5] Fearnside, P.M. & W.F. Laurance. 2012. Infraestrutura na Amazônia: As lições dos planos plurianuais. *Caderno CRH* 25(64): 87-98. doi: 10.1590/S0103-49792012000100007

[6] Isto é uma tradução parcial de Fearnside, P.M. 2015. Brazil's São Luiz do Tapajós Dam: The art of cosmetic environmental impact assessments. *Water Alternatives* 8(3): 373-396, disponível [aqui](#). As pesquisas do autor são financiadas por: Conselho Nacional de Desenvolvimento Científico e Tecnológico (CNPq) (processos nº305880/2007-1, nº304020/2010-9, nº573810/2008-7, nº575853/2008-5), Fundação de Amparo à Pesquisa do Estado do Amazonas (FAPEAM) (processo nº 708565) e Instituto Nacional de Pesquisas da Amazônia (INPA) (PRJ13.03). O Greenpeace custeou despesas de viagem no Tapajós [7]. M.A. dos Santos Junior fez os mapas. N. Hamada e P.M.L.A. Graça contribuíram comentários. Agradeço especialmente aos Munduruku.

[7] Fearnside, P.M. 2015. Impactos nas comunidades indígenas e tradicionais. p. 19-29 In: R. Nitta & L.N. Naka (eds.) *Barragens do rio Tapajós: Uma avaliação crítica do Estudo e Relatório de Impacto Ambiental (EIA/RIMA) do Aproveitamento Hidrelétrico São Luiz do Tapajós*. Greenpeace Brasil, São Paulo, SP. 99 p. <http://greenpeace.org.br/tapajos/docs/analise-eia-rima.pdf>

### **Leia os artigos da série:**

[A Hidrelétrica de São Luiz do Tapajós: 1 – Resumo da série](#)

[A Hidrelétrica de São Luiz do Tapajós: 2 – O processo de licenciamento na teoria](#)

[A Hidrelétrica de São Luiz do Tapajós: 3 – O processo de licenciamento na prática](#)

[A Hidrelétrica de São Luiz do Tapajós: 4 – O deslocamento de populações indígenas](#)

[A Hidrelétrica de São Luiz do Tapajós: 5 – O direito de “consulta” dos povos indígenas](#)

[A Hidrelétrica de São Luiz do Tapajós: 6 – O bloqueio do reconhecimento da terra indígena](#)

[A Hidrelétrica de São Luiz do Tapajós: 7 – A barragem e o enfraquecimento da FUNAI](#)

[A Hidrelétrica de São Luiz do Tapajós: 8 – Os Munduruku desistem de uma FUNAI inexistente](#)

[A Hidrelétrica de São Luiz do Tapajós: 9 – A perda de pesca](#)

[A Hidrelétrica de São Luiz do Tapajós: 10 – A perda de locais sagrados dos Munduruku](#)

[A Hidrelétrica de São Luiz do Tapajós: 11 – Áreas indígenas afetadas “indiretamente”](#)

[A Hidrelétrica de São Luiz do Tapajós: 12 – O escândalo do “componente indígena” do EIA](#)

[A Hidrelétrica de São Luiz do Tapajós: 13 – Barragem, hidrovía e falsas promessas](#)

[A Hidrelétrica de São Luiz do Tapajós: 14 – Aos ribeirinhos negado o direito de consulta](#)

[A Hidrelétrica de São Luiz do Tapajós: 15 – O EIA endossa grilagem de terras ribeirinhas](#)

[A Hidrelétrica de São Luiz do Tapajós: 16 – Os colonos e os residentes urbanos](#)

[A Hidrelétrica de São Luiz do Tapajós: 17 – Os atores na política de decisões sobre barragens](#)

[A Hidrelétrica de São Luiz do Tapajós: 18 – Triângulo de ferro nas decisões sobre barragens](#)

**Philip M. Fearnside** é doutor pelo Departamento de Ecologia e Biologia Evolucionária da Universidade de Michigan (EUA) e pesquisador titular do Instituto Nacional de Pesquisas da Amazônia (Inpa), em Manaus (AM), onde vive desde 1978. É membro da Academia Brasileira de Ciências e também coordena o INCT (Instituto Nacional de Ciência e Tecnologia) dos Serviços Ambientais da Amazônia. Recebeu o Prêmio Nobel da Paz pelo Painel Intergovernamental para Mudanças Climáticas (IPCC), em 2007. Tem mais de 500 publicações científicas e mais de 200 textos de divulgação de sua autoria que estão disponíveis neste [link](#).

<http://amazoniareal.com.br/a-hidreletrica-de-sao-luiz-do-tapajos-20-as-leis-de-suspensao-de-seguranca/>



Colunas

## A Hidrelétrica de São Luiz do Tapajós: 20 – As leis de suspensão de segurança

**Amazônia Real**

28/11/2016 17:15

**PHILIP M. FEARNSIDE**

Uma barreira final é a legislação sobre suspensão de segurança mencionada anteriormente. Estas leis servem como uma espécie de “rede de segurança” para desenvolvedores de barragens e outros projetos, permitindo que os tribunais deixem os projetos procederem até a conclusão independente de quantas leis, garantias constitucionais ou acordos internacionais sejam violados, uma vez que o único critério necessário é que o projeto seja importante para a “economia pública”, como é o caso com todas as hidrelétricas (ver [1]).

Estas leis foram criadas pela ditadura militar que governou o Brasil de 1964 a 1985 (Lei nº 4.348, de 26 de junho de 1964; substituído pela Lei 12.016, de 07 de agosto de 2009), e, após a Constituição Federal de 1988 criar o Ministério Público para defender os interesses do povo, as suspensões de segurança foram clarificadas para incluírem a anulação de quaisquer ações desta nova instância (Artigo 04 da Lei 8.437 de 30 de junho de 1992).

As “suspensões de segurança” do Brasil são um tipo de “securitização”, como tais práticas são conhecidas nos campos da ciência política e relações internacionais (não deve ser confundido com o termo homólogo no campo de economia). A “securitização” refere-se a classificar um determinado assunto como uma questão de segurança nacional, assim ganhando tanto a sanção oficial como o apoio popular para superar barreiras legais ou outras que iriam dificultar a resolução da suposta questão de segurança (e.g., [2]). É claro, isso também pode fornecer uma ferramenta útil para contornar restrições sobre projetos de desenvolvimento que são planejadas por razões não relacionadas com a segurança, tais como barragens da Amazônia.

A securitização é uma tática que se estende para além da invocação de “suspensão de segurança” na legislação brasileira: um caso recente de outro tipo de projeto de desenvolvimento na Amazônia é a rodovia BR-319 (Manaus-Porto Velho), cuja “segurança nacional” foi invocada para justificar proceder sem o Estudo de Viabilidade Econômica que é exigido de todos os grandes projetos de infraestrutura, apesar desta rodovia não ser uma prioridade para a segurança de acordo com as autoridades militares [3].

A existência de “suspensões de segurança” não é amplamente conhecida no Brasil, mesmo entre acadêmicos e outros profissionais fora da área jurídica. Isso resulta em pouco impulso para mudar essas leis. Somado a isso está a velha máxima no Brasil que “a lei é para ser obedecida, não para ser questionada”. Embora a violação de leis seja comum no Brasil, não é comum haver ação popular dirigida a induzir os legisladores para mudarem as leis. Ao em vez disso, a tradição no Brasil, que data da época colonial, é de contornar restrições inconvenientes em todos os níveis através de subterfúgios informais: o “*jeitinho brasileiro*” [4].

A revogação de cláusulas de “suspensão de segurança” (e.g., Artigo 04 da lei 8.437 de 30 de junho de 1992 e Artigo 15 da lei 12.016 de 07 de agosto de 2009), é um pré-requisito evidente para evitar uma repetição interminável dos problemas ilustrados pela barragem de São Luiz do Tapajós.

Estas barreiras permitiram outros projetos de barragem a prosseguirem independentemente de impactos e irregularidades de licenciamento. A usina de Belo Monte, descrita como “totalmente ilegal” pelo Ministério Público Federal [5], oferece um exemplo recente. No caso de São Luiz do Tapajós, o principal contrapeso para os defensores da barragem é a sensibilidade para as consequências políticas ao governo se as tensões chegam a provocar derramamento de sangue. Esta é uma possibilidade real, dada a determinação dos Mundurucu para “lutar até o fim” [6, 7].

## NOTAS

[1] Fearnside, P.M. 2015. Amazon dams and waterways: Brazil's Tapajós Basin plans. *Ambio* 44: 426-439. doi: 10.1007/s13280-015-0642-z



- [2] Molle, F., P.P. Mollinga & P. Wester. 2009. Hydraulic bureaucracies and the hydraulic mission: Flows of water, flows of power. *Water Alternatives* 2(3): 328-349.
- [3] Fearnside, P.M. 2012. Segurança nacional na Amazônia. In: A.L Val & G.M. dos Santos (eds.), *GEEA: Grupo de Estudos Estratégicos Amazônicos*. Tomo V. Editora do Instituto Nacional de Pesquisas da Amazônia (INPA), Manaus, Amazonas. p. 177 & 191.
- [4] Rosenn, K.S. 1971. The jeito: Brazil's institutional bypass of the formal legal system and its development implications. *The American Journal of Comparative Law* 19: 514-549.
- [5] Miotto, K. 2011. Norte Energia inicia obras de Belo Monte. *O Eco*, 09 de março de 2011. [www.oeco.org.br/noticias/24867-norte-energia-inicia-obras-de-belo-monte](http://www.oeco.org.br/noticias/24867-norte-energia-inicia-obras-de-belo-monte) (acessado 15 de junho de 2015).
- [6] Sandy, M. 2015. 'We will fight to the end': Amazon tribe faces off against a \$9.9 billion dam. *Aljazeera America*, 26 de maio de 2015. <http://projects.aljazeera.com/2015/05/brazil-dam/> (acessado 13 de junho de 2015).
- [7] Isto é uma tradução parcial de Fearnside, P.M. 2015. Brazil's São Luiz do Tapajós Dam: The art of cosmetic environmental impact assessments. *Water Alternatives* 8(3): 373-396, disponível [aqui](#). As pesquisas do autor são financiadas por: Conselho Nacional de Desenvolvimento Científico e Tecnológico (CNPq) (processos nº305880/2007-1, nº304020/2010-9, nº573810/2008-7, nº575853/2008-5), Fundação de Amparo à Pesquisa do Estado do Amazonas (FAPEAM) (processo nº 708565) e Instituto Nacional de Pesquisas da Amazônia (INPA) (PRJ13.03). O Greenpeace custeou despesas de viagem no Tapajós [8]. M.A. dos Santos Junior fez os mapas. N. Hamada e P.M.L.A. Graça contribuíram comentários. Agradeço especialmente aos Munduruku.
- [8] Fearnside, P.M. 2015. Impactos nas comunidades indígenas e tradicionais. p. 19-29 In: R. Nitta & L.N. Naka (eds.) *Barragens do rio Tapajós: Uma avaliação crítica do Estudo e Relatório de Impacto Ambiental (EIA/RIMA) do Aproveitamento Hidrelétrico São Luiz do Tapajós*. Greenpeace Brasil, São Paulo, SP. 99 p. <http://greenpeace.org.br/tapajos/docs/analise-eia-rima.pdf>

**A fotografia acima é da aldeia Sawré Muybu no rio Tapajós de autoria de Fabio Nascimento (Greenpeace)**

**Leia os artigos da série:**

[A Hidrelétrica de São Luiz do Tapajós: 1 – Resumo da série](#)

[A Hidrelétrica de São Luiz do Tapajós: 2 – O processo de licenciamento na teoria](#)

[A Hidrelétrica de São Luiz do Tapajós: 3 – O processo de licenciamento na prática](#)

[A Hidrelétrica de São Luiz do Tapajós: 4 – O deslocamento de populações indígenas](#)

[A Hidrelétrica de São Luiz do Tapajós: 5 – O direito de “consulta” dos povos indígenas](#)

[A Hidrelétrica de São Luiz do Tapajós: 6 – O bloqueio do reconhecimento da terra indígena](#)

A Hidrelétrica de São Luiz do Tapajós: 7 – A barragem e o enfraquecimento da FUNAI

A Hidrelétrica de São Luiz do Tapajós: 8 – Os Munduruku desistem de uma FUNAI inexistente

A Hidrelétrica de São Luiz do Tapajós: 9 – A perda de pesca

A Hidrelétrica de São Luiz do Tapajós: 10 – A perda de locais sagrados dos Munduruku

A Hidrelétrica de São Luiz do Tapajós: 11 – Áreas indígenas afetadas “indiretamente”

A Hidrelétrica de São Luiz do Tapajós: 12 – O escândalo do “componente indígena” do EIA

A Hidrelétrica de São Luiz do Tapajós: 13 – Barragem, hidrovia e falsas promessas

A Hidrelétrica de São Luiz do Tapajós: 14 – Aos ribeirinhos negado o direito de consulta

A Hidrelétrica de São Luiz do Tapajós: 15 – O EIA endossa grilagem de terras ribeirinhas

A Hidrelétrica de São Luiz do Tapajós: 16 – Os colonos e os residentes urbanos

A Hidrelétrica de São Luiz do Tapajós: 17 – Os atores na política de decisões sobre barragens

A Hidrelétrica de São Luiz do Tapajós: 18 – Triângulo de ferro nas decisões sobre barragens

A Hidrelétrica de São Luiz do Tapajós: 19 – Um sistema enviesado de avaliação de impacto

**Philip M. Fearnside** é doutor pelo Departamento de Ecologia e Biologia Evolucionária da Universidade de Michigan (EUA) e pesquisador titular do Instituto Nacional de Pesquisas da Amazônia (Inpa), em Manaus (AM), onde vive desde 1978. É membro da Academia Brasileira de Ciências e também coordena o INCT (Instituto Nacional de Ciência e Tecnologia) dos Serviços Ambientais da Amazônia. Recebeu o Prêmio Nobel da Paz pelo Painel Intergovernamental para Mudanças Climáticas (IPCC), em 2007. Tem mais de 500 publicações científicas e mais de 200 textos de divulgação de sua autoria que estão disponíveis neste [link](#).

<http://amazoniareal.com.br/hidreletrica-de-sao-luiz-do-tapajos-21-conclusoes/>



## Colunas

# A Hidrelétrica de São Luiz do Tapajós: 21 – Conclusões

**Amazônia Real**

05/12/2016 16:55

**Povos indígenas como os Mundurucu, do rio Tapajós, lutam contra o impacto socioambiental dos projetos de represas na Amazônia. (Foto: Otávio Almeida/Greenpeace)**

### PHILIP M. FEARNSIDE

O Estudo de Impacto Ambiental (EIA) da barragem de São Luiz do Tapajós ignora vários impactos socioeconômicos graves e minimiza outros. Este tratamento se encaixa em um padrão de tais relatórios, sendo elaborados para favorecer a aprovação do projeto pelas autoridades ambientais, não importando o quão grave sejam os impactos, ao invés de servir como uma base para a tomada de decisão racional e como uma ferramenta para proteger os moradores locais.

Isto precisa ser mudado para garantir que os proponentes e o processo de EIA sejam separados, por exemplo, tendo o dinheiro para preparar o EIA colocado em um fundo

independente e a seleção e pagamento de empresas de consultoria e outros sendo feito sem a participação dos proponentes.

Os impactos ambientais e sociais, que são catalogados em um EIA, não tem essencialmente nenhuma influência sobre a decisão global de proceder com um projeto, como no caso de uma usina hidrelétrica, sendo que a decisão é feita antes que informações sobre impactos sejam coletadas e com base na atratividade financeira percebida. Este sistema precisa ser alterado para que a coleta de informação e o debate público ocorram antes da decisão.

A tomada de decisões e o processo de licenciamento fornecem um exemplo do “triângulo de ferro”, onde a interação de corporações, políticos e burocratas do governo resulta em projetos de infraestrutura que vão em frente, independentemente da magnitude dos seus custos monetários e não monetários.

O licenciamento da barragem de São Luiz do Tapajós também ilustra um processo contestado e mostra que o governo não é monolítico, contendo bastantes atores com diversos pontos de vista. É evidente o poder político muito maior dos atores pró-barragem

O exemplo de São Luiz do Tapajós serve como um aviso da fraqueza das proteções contra impactos sérios das dezenas de outras grandes barragens planejadas na Amazônia brasileira, bem como em outros países com sistemas similares de tomada de decisão.

Além de reforma dos processos de decisão e de licenciamento, incluindo o EIA, alterações legislativas são necessárias para remover a grande arma dos interesses de construção de barragens, o seja, a legislação que concede “suspensões de segurança” para anular quaisquer proteções legais ou constitucionais que impedem um projeto que é importante para a “economia pública”.

Atualmente, todas as necessidades para alterações de leis são restringidas pela dominação do Congresso Nacional brasileiro pelo bloco “Ruralista” que representa os grandes proprietários de terras e que se opõem às restrições ambientais de todos os tipos.

O resultado do drama que avança rapidamente no rio Tapajós, bem como em outros locais onde represas estão planejadas em toda a Amazônia brasileira, depende do embate que se realiza no chão nas áreas afetadas, particularmente a luta entre povos indígenas como os Munduruku e os três vértices do “triângulo de ferro” [1].

## NOTAS

[1] Isto é uma tradução parcial de Fearnside, P.M. 2015. Brazil's São Luiz do Tapajós Dam: The art of cosmetic environmental impact assessments. *Water Alternatives* 8(3): 373-396, disponível [aqui](#). As pesquisas do autor são financiadas por: Conselho Nacional de Desenvolvimento Científico e Tecnológico (CNPq) (processos nº305880/2007-1, nº304020/2010-9, nº573810/2008-7, nº575853/2008-5), Fundação de Amparo à Pesquisa do Estado do Amazonas (FAPEAM) (processo nº 708565) e Instituto Nacional de Pesquisas da Amazônia (INPA) (PRJ13.03). O Greenpeace custeou despesas de

viagem no Tapajós [2]. M.A. dos Santos Junior fez os mapas. N. Hamada e P.M.L.A. Graça contribuíram comentários. Agradeço especialmente aos Munduruku.

[2] Fearnside, P.M. 2015. Impactos nas comunidades indígenas e tradicionais. p. 19-29  
In: R. Nitta & L.N. Naka (eds.) *Barragens do rio Tapajós: Uma avaliação crítica do Estudo e Relatório de Impacto Ambiental (EIA/RIMA) do Aproveitamento Hidrelétrico São Luiz do Tapajós*. Greenpeace Brasil, São Paulo, SP. 99 p.  
<http://greenpeace.org.br/tapajos/docs/analise-eia-rima.pdf>

### **Leia os artigos da série:**

A Hidrelétrica de São Luiz do Tapajós: 1 – Resumo da série

A Hidrelétrica de São Luiz do Tapajós: 2 – O processo de licenciamento na teoria

A Hidrelétrica de São Luiz do Tapajós: 3 – O processo de licenciamento na prática

A Hidrelétrica de São Luiz do Tapajós: 4 – O deslocamento de populações indígenas

A Hidrelétrica de São Luiz do Tapajós: 5 – O direito de “consulta” dos povos indígenas

A Hidrelétrica de São Luiz do Tapajós: 6 – O bloqueio do reconhecimento da terra indígena

A Hidrelétrica de São Luiz do Tapajós: 7 – A barragem e o enfraquecimento da FUNAI

A Hidrelétrica de São Luiz do Tapajós: 8 – Os Munduruku desistem de uma FUNAI inexistente

A Hidrelétrica de São Luiz do Tapajós: 9 – A perda de pesca

A Hidrelétrica de São Luiz do Tapajós: 10 – A perda de locais sagrados dos Munduruku

A Hidrelétrica de São Luiz do Tapajós: 11 – Áreas indígenas afetadas “indiretamente”

A Hidrelétrica de São Luiz do Tapajós: 12 – O escândalo do “componente indígena” do EIA

A Hidrelétrica de São Luiz do Tapajós: 13 – Barragem, hidrovias e falsas promessas

A Hidrelétrica de São Luiz do Tapajós: 14 – Aos ribeirinhos negado o direito de consulta

A Hidrelétrica de São Luiz do Tapajós: 15 – O EIA endossa grilagem de terras ribeirinhas

A Hidrelétrica de São Luiz do Tapajós: 16 – Os colonos e os residentes urbanos

A Hidrelétrica de São Luiz do Tapajós: 17 – Os atores na política de decisões sobre barragens

A Hidrelétrica de São Luiz do Tapajós: 18 – Triângulo de ferro nas decisões sobre barragens

A Hidrelétrica de São Luiz do Tapajós: 19 – Um sistema enviesado de avaliação de impacto

A Hidrelétrica de São Luiz do Tapajós: 20 – As leis de suspensão de segurança

**Philip M. Fearnside** é doutor pelo Departamento de Ecologia e Biologia Evolucionária da Universidade de Michigan (EUA) e pesquisador titular do Instituto Nacional de Pesquisas da Amazônia (Inpa), em Manaus (AM), onde vive desde 1978. É membro da Academia Brasileira de Ciências e também coordena o INCT (Instituto Nacional de Ciência e Tecnologia) dos Serviços Ambientais da Amazônia. Recebeu o Prêmio Nobel da Paz pelo Painel Intergovernamental para Mudanças Climáticas (IPCC), em 2007. Tem mais de 500 publicações científicas e mais de 200 textos de divulgação de sua autoria que estão disponíveis neste [link](#).

<http://amazoniareal.com.br/hidreletrica-de-sao-luiz-do-tapajos-22-pos-escrito/>



## Colunas

# A Hidrelétrica de São Luiz do Tapajós: 22 – Pós-escrito

**Amazônia Real**

12/12/2016 17:56

**Cientista alerta que não é impossível desarquivar o processo que visa a construção das hidrelétricas no São Luiz do Tapajós devido o apoio da bancada ruralista ao governo Temer. (Foto: Ana Mendes/Amazônia Real)**

## PHILIP M. FEARNSIDE

Desde a elaboração desta série de textos, que é tradução de um trabalho publicado em 2015 na revista *Water Alternatives* [1], ocorreram vários eventos relacionadas à hidrelétrica de São Luiz do Tapajós. Em 19 de abril 2016 a Fundação Nacional do Índio (FUNAI) publicou a “declaração” reconhecendo a Terra Indígena Sawré Muybu (e.g., [2]). Isto foi um passo importante, no entanto, é bom lembrar que a “declaração” é apenas a primeira etapa. É necessária ainda a demarcação oficial da área pela FUNAI e a publicação da “homologação” antes da área ser considerada terra indígena.

A declaração também é sujeito ao julgamento de “contestações” que foram submetidas pela ELETROBRÁS e mais sete interessados. Em 12 de maio de 2016, com o início do processo de impeachment da Presidente Dilma Rousseff (concluído em 31 de agosto), mudaram o Ministro da Justiça e o seu subordinado, o Presidente da FUNAI. Logo após a entrada em poder do governo de Michel Temer, a bancada ruralista entregou uma

“Pauta Positiva – biênio 2016/2017”, pedindo para desfazer decisões feitas nos últimos meses do governo anterior sobre criação de áreas indígenas (ver: [3]).

Em 15 de maio de 2016, o novo Ministro da Justiça afirmou que ele ia acatar o pedido [4], mas a declaração da área publicada em 19 de abril permanece sem revogação até dezembro de 2016.

Em 04 de agosto de 2016, a Presidente do IBAMA, com o apoio do Ministro do Meio Ambiente, determinou o “arquivamento” do processo de licenciamento da hidrelétrica de São Luiz de Tapajós [5]. O termo é “arquivamento”, não “cancelamento” como muito divulgado na imprensa. Esta decisão representa um marco importante, diferente da história recente nos casos das barragens do rio Madeira e de Belo Monte, onde pareceres negativos da equipe técnica do IBAMA sobre a concessão de licenças foram desconsiderados (ver [6, 7]).

No entanto, é importante lembrar que não é impossível desarquivar o processo no caso de São Luiz do Tapajós. Os Ministros do Meio Ambiente e Presidentes do IBAMA mudam com frequência. De fato, em novembro de 2016 a bancada ruralista “pediu a cabeça” do atual Ministro do Meio Ambiente [8].

As pressões para construir a hidrelétrica são muito fortes. Além das empreiteiras que fazem obras, a barragem é do interesse não apenas do setor de energia, mas também do setor de agronegócio. A hidrovia para transportar soja de Mato Grosso para portos com acesso ao rio Amazonas é de “tudo ou nada”: ou vai ter todas as barragens na rota para poder passar pelas diferentes corredeiras, ou a hidrovia não vai funcionar.

A família do atual Ministro da Agricultura é o maior produtor de soja no Brasil, com doze propriedades em Mato Grosso, a maior das quais, com 84 mil hectares, seria servida pelo ramal do rio Teles Pires da proposta hidrovia (*e.g.*, [9]). A importância política das exportações de soja cresceu em função da atual crise econômica do País.

Em 30 de novembro de 2016 o Presidente de ELETROBRÁS apresentou uma palestra indicando que os planos do órgão ainda incluem a São Luiz do Tapajós, apesar do arquivamento pelo IBAMA [10]. O ano previsto para começar a geração de energia seria 2022. Estes planos se encaixam em um cenário onde o sistema de licenciamento ambiental como um todo está sobre ameaça de ser desfeito pelo Congresso Nacional.

Ameaças incluem os projetos de lei no Senado (PLS-654/2015) [11] e na Câmara de Deputados (PL-3.729/2004) [12] (que abreviam o processo de licenciamento e colocam um prazo impossível para o IBAMA aprovar, após o que as obras seriam automaticamente autorizadas).

Há ainda a proposta de emenda constitucional (PEC 65/2012) [13] que tornaria a mera entrega de um Estudo de Impacto Ambiental (EIA) uma autorização automática para construir obras como barragens, assim efetivamente acabando com o licenciamento de vez (ver: [14]).

Há também a possibilidade de eliminar o licenciamento ambiental por outro caminho: a lei 13.334/2016 (da proposta MPV 727), aprovada pelo Congresso Nacional em 13 setembro de 2016 e sancionada no dia seguinte, que estabelece o Programa de Parcerias de Investimento (PPI). Essa lei dá o poder ao Conselho Diretor do PPI para obrigar IBAMA, FUNAI ou qualquer outro órgão aprovar licenças para os projetos do Programa, dentro de prazos estabelecidos pelo Conselho, independente dos seus impactos ([15], Art. 17) [16, 17].



## NOTAS

- [1] Fearnside, P.M. 2015. Brazil's São Luiz do Tapajós Dam: The art of cosmetic environmental impact assessments. *Water Alternatives* 8(3): 373-396.  
<http://www.water-alternatives.org/index.php/alldoc/articles/vol8/v8issue3/297-a8-3-5/file>
- [2] Farias, E. 2016. Funai reconhece território tradicional Sawré Muybu dos Munduruku *Amazônia Real*, 19 de abril de 2016. <http://amazoniareal.com.br/funai-reconhece-territorio-tradicional-sawre-muybu-dos-munduruku/>
- [3] Santilli, M. & M. Guetta. 2016. Ruralistas jogam casca de banana no caminho de Michel Temer. Instituto Socioambiental, Brasília, DF. 17 de maio de 2016.  
<https://www.socioambiental.org/pt-br/blog/blog-do-ppds/ruralistas-jogam-casca-de-banana-no-caminho-de-michel-temer>
- [4] Bergamon, M. 2016. Nenhum direito é absoluto, e país precisa funcionar, diz ministro da Justiça. *Folha de São Paulo*, 16 de maio de 2016.  
<http://www1.folha.uol.com.br/poder/2016/05/1771609-nenhum-direito-e-absoluto-e-pais-precisa-funcionar-diz-ministro-da-justica.shtml>
- [5] de Araújo, S.M.V.G. 2016. Despacho 02001.018080/2016-41 Gabinete da Presidência/IBAMA. Assunto: Processo nº 02001.003643/2009-77- AHE São Luiz do Tapajós. 04 de agosto de 2016. <http://www.mpf.mp.br/pa/sala-de-imprensa/documentos/2016/arquivamento.pdf>
- [6] Fearnside, P.M. 2014. Barragens do Rio Madeira- Revés para a política 4: O licenciamento ambiental. *Amazônia Real*, 04 de agosto de 2014.  
<http://amazoniareal.com.br/barragens-do-rio-madeira-reves-para-a-politica-4-o-licenciamento-ambiental/>
- [7] Fearnside, P.M. 2014. Belo Monte como ponta de lança 3: O escândalo do licenciamento. *Amazônia Real*, 15 de dezembro de 2014.  
<http://amazoniareal.com.br/belo-monte-como-ponta-de-lanca-3-o-escandalo-do-licenciamento/>
- [8] Santilli, M. 2016. Ruralistas pedem cabeça de Sarney Filho para fragilizar licenciamento. Instituto Socioambiental, Brasília, DF. 28 de novembro de 2016.  
<https://www.socioambiental.org/pt-br/blog/blog-do-ppds/ruralistas-pedem-cabeca-de-sarney-filho-para-fragilizar-licenciamento>
- [9] Salisbury, C. 2016. Top scientists: Amazon's Tapajós Dam Complex "a crisis in the making". *Mongabay*, 28 de novembro de 2016.  
<https://news.mongabay.com/2016/11/top-scientists-amazons-tapajos-dam-complex-a-crisis-in-the-making/>
- [10] Nunes, F. & V. Neder. 2016. Eletrobrás quer retomar projeto de megahidrelétrica no Tapajós. *O Estado de São Paulo*, 01 Dezembro 2016.  
<http://economia.estadao.com.br/noticias/geral,eletrobras-quer-retomar-projeto-de-megahidreletrica-no-tapajos,10000092046>
- [11] Senado Federal. 2015. Texto Final Projeto de Lei do Senado Nº 654, de 2015.  
<http://legis.senado.leg.br/mateweb/arquivos/mate-pdf/183980.pdf>

[12] Câmara dos Deputados. 2004. PL-3.729/2004, Projeto de Lei que dispõe sobre o licenciamento ambiental, regulamenta o inciso IV do § 1º do art. 225 da Constituição Federal, e dá outras providências. Câmara dos Deputados: Brasília, DF.  
[http://www.camara.gov.br/proposicoesWeb/prop\\_mostrarintegra;jsessionid=E0835B55D081DCED29036318FAA6A7F1.proposicoesWebExterno2?codteor=225810&filenamel=PL+3729/2004](http://www.camara.gov.br/proposicoesWeb/prop_mostrarintegra;jsessionid=E0835B55D081DCED29036318FAA6A7F1.proposicoesWebExterno2?codteor=225810&filenamel=PL+3729/2004)

[13] Senado Federal. 2016. Proposta de Emenda à Constituição Nº , de 2012.  
<http://www.senado.leg.br/atividade/rotinas/materia/getTexto.asp?t=120446&c=RTF&tp=1>

[14] Fearnside, P.M. 2016. A Política Brasileira Ameaça as Políticas Públicas Ambientais. (tradução de: Brazilian politics threaten environmental policies. *Science* 353: 746-748. 2016. doi: 10.1126/science.aag0254).  
[http://philip.inpa.gov.br/publ\\_livres/mss%20and%20in%20press/Fearnside-Licenciamento-port.pdf](http://philip.inpa.gov.br/publ_livres/mss%20and%20in%20press/Fearnside-Licenciamento-port.pdf)

[15] Presidência da República. 2016. Lei Nº 13.334, de 13 de Setembro de 2016. Cria o Programa de Parcerias de Investimentos – PPI; altera a Lei nº 10.683, de 28 de maio de 2003, e dá outras providências. Presidência da República, Brasília, DF.  
[http://www.planalto.gov.br/ccivil\\_03/\\_ato2015-2018/2016/lei/L13334.htm](http://www.planalto.gov.br/ccivil_03/_ato2015-2018/2016/lei/L13334.htm)

[16] As pesquisas do autor são financiadas por: Conselho Nacional de Desenvolvimento Científico e Tecnológico (CNPq) (processos nº305880/2007-1, nº304020/2010-9, nº573810/2008-7, nº575853/2008-5), Fundação de Amparo à Pesquisa do Estado do Amazonas (FAPEAM) (processo nº 708565) e Instituto Nacional de Pesquisas da Amazônia (INPA) (PRJ13.03). O Greenpeace custeou despesas de viagem no Tapajós [17].

[17] Fearnside, P.M. 2015. Impactos nas comunidades indígenas e tradicionais. p. 19-29 In: R. Nitta & L.N. Naka (eds.) *Barragens do rio Tapajós: Uma avaliação crítica do Estudo e Relatório de Impacto Ambiental (EIA/RIMA) do Aproveitamento Hidrelétrico São Luiz do Tapajós*. Greenpeace Brasil, São Paulo, SP. 99 p.  
<http://greenpeace.org.br/tapajos/docs/analise-eia-rima.pdf>

### **Leia os artigos da série:**

[A Hidrelétrica de São Luiz do Tapajós: 1 – Resumo da série](#)

[A Hidrelétrica de São Luiz do Tapajós: 2 – O processo de licenciamento na teoria](#)

[A Hidrelétrica de São Luiz do Tapajós: 3 – O processo de licenciamento na prática](#)

[A Hidrelétrica de São Luiz do Tapajós: 4 – O deslocamento de populações indígenas](#)

[A Hidrelétrica de São Luiz do Tapajós: 5 – O direito de “consulta” dos povos indígenas](#)

[A Hidrelétrica de São Luiz do Tapajós: 6 – O bloqueio do reconhecimento da terra indígena](#)

[A Hidrelétrica de São Luiz do Tapajós: 7 – A barragem e o enfraquecimento da FUNAI](#)

[A Hidrelétrica de São Luiz do Tapajós: 8 – Os Munduruku desistem de uma FUNAI inexistente](#)

[A Hidrelétrica de São Luiz do Tapajós: 9 – A perda de pesca](#)

A Hidrelétrica de São Luiz do Tapajós: 10 – A perda de locais sagrados dos Munduruku

A Hidrelétrica de São Luiz do Tapajós: 11 – Áreas indígenas afetadas “indiretamente”

A Hidrelétrica de São Luiz do Tapajós: 12 – O escândalo do “componente indígena” do EIA

A Hidrelétrica de São Luiz do Tapajós: 13 – Barragem, hidrovia e falsas promessas

A Hidrelétrica de São Luiz do Tapajós: 14 – Aos ribeirinhos negado o direito de consulta

A Hidrelétrica de São Luiz do Tapajós: 15 – O EIA endossa grilagem de terras ribeirinhas

A Hidrelétrica de São Luiz do Tapajós: 16 – Os colonos e os residentes urbanos

A Hidrelétrica de São Luiz do Tapajós: 17 – Os atores na política de decisões sobre barragens

A Hidrelétrica de São Luiz do Tapajós: 18 – Triângulo de ferro nas decisões sobre barragens

A Hidrelétrica de São Luiz do Tapajós: 19 – Um sistema enviesado de avaliação de impacto

A Hidrelétrica de São Luiz do Tapajós: 20 – As leis de suspensão de segurança

A Hidrelétrica de São Luiz do Tapajós: 21 – Conclusões

**Philip M. Fearnside** é doutor pelo Departamento de Ecologia e Biologia Evolucionária da Universidade de Michigan (EUA) e pesquisador titular do Instituto Nacional de Pesquisas da Amazônia (Inpa), em Manaus (AM), onde vive desde 1978. É membro da Academia Brasileira de Ciências e também coordena o INCT (Instituto Nacional de Ciência e Tecnologia) dos Serviços Ambientais da Amazônia. Recebeu o Prêmio Nobel da Paz pelo Painel Intergovernamental para Mudanças Climáticas (IPCC), em 2007. Tem mais de 500 publicações científicas e mais de 200 textos de divulgação de sua autoria que estão disponíveis neste [link](#).