





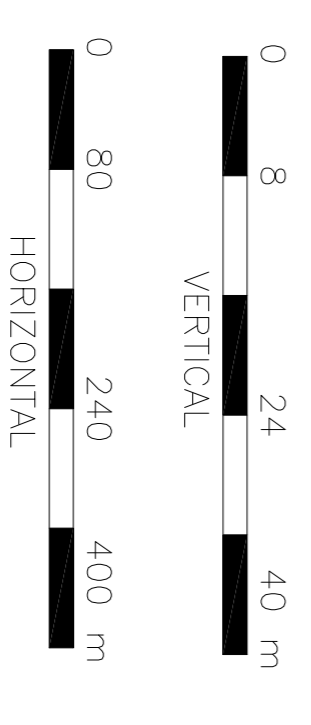


**LEGENDA**

-  TOPOBATIMETRIA
-  PERFIL DA CARTOGRAFIA 1:25.000
-  VAZÃO EM ALTAMIRA
-  N.A. CARTOGRAFIA
-  N.A. TOPOBATIMETRIA
-  TOPO DA ILHA DA CARTOGRAFIA

ESCALA GRÁFICA



EIA/RIMA - AHE BELO MONTE



		
PROJETO	APROVADO POR	
DES.	GRÉA	Nº PROJETO: 6385-EM-DE-091-017 VOLTA GRANDE SEÇÕES TOPOBATIMÉTRICAS FOLHA 5/5
VER.	DATA	
REV.	Nº DO CLIENTE	