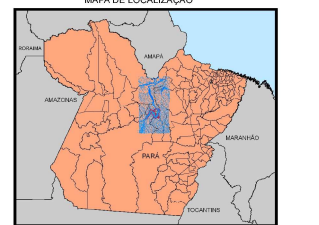
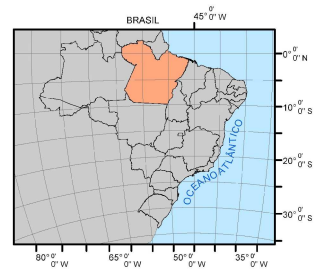


LEGENDA:

- 16 - Nº DO POÇO.
- 151,09 - NÍVEL POTENCIOMÉTRICO.
- ◆ - LIXÃO.
- ALUVIÃO.
- EQUIPOTENCIAL.
- EQUIPOTENCIAL INFERIDA.

NA 96,70 A 96,76m - N.A. DO RIO XINGU REFERENTE A ESTA CAMPANHA.

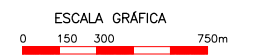


NOTAS:

- 1 - OS N.A. DE LAGOS, LAGOAS E IGARAPÉS APRESENTADOS NÃO SÃO REFERENTES A ESTA CAMPANHA DE HIDROGEOLOGIA.
- 2 - CAMPANHA REALIZADA NOS DIAS 17, 18 E 19 DE ABRIL DE 2007.
- 3 - AS COTAS E OS NÍVEIS POTENCIOMÉTRICOS ESTÃO EM METROS.

REFERÊNCIAS:

- BELO MONTE - LEVANTAMENTO AEROFOTOGRAMÉTRICO DA ÁREA URBANA DA CIDADE DE ALTAMIRA - CARTAS PLANIALTMÉTRICAS, 2000. ELETRONORTE - CENTRAIS ELÉTRICAS DO NORTE DO BRASIL.



EIA/RIMA - AHE BELO MONTE			
PROJ:	APROVADO POR:	Nº DO DES:	
DES:	CREA:	6365-EIA-DE-G91-019	
VER:	DATA:	ALTAMIRA - HIDROGEOLOGIA PRIMEIRA CAMPANHA 17, 18 E 19/04/2007 MAPA POTENCIOMÉTRICO	
REV:	Nº DO CLIENTE:		