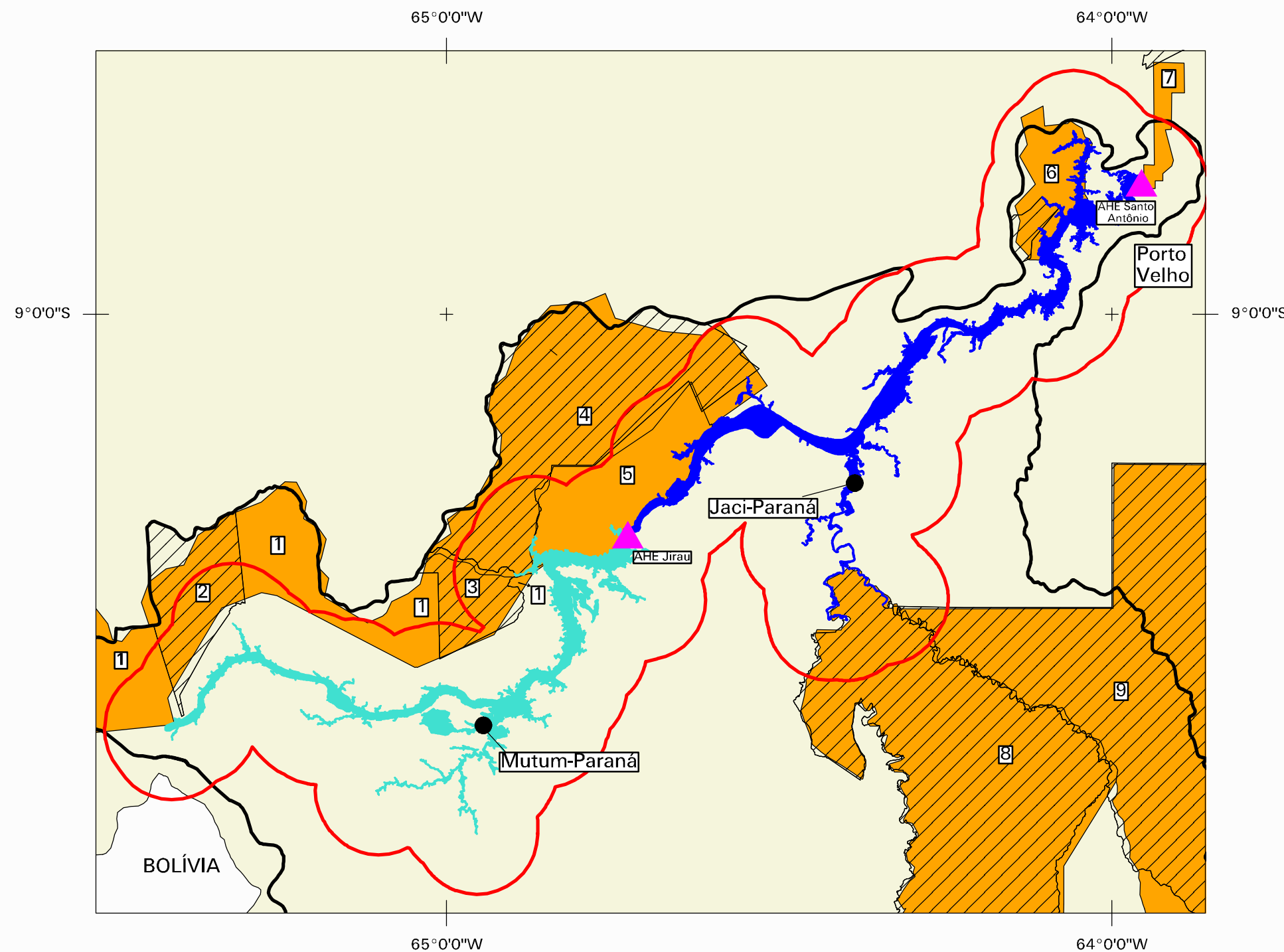









UNIDADES DE CONSERVAÇÃO NA ÁREAS DE INFLUÊNCIA DE 10 KM DOS AHEs JIRAU E SANTO ANTÔNIO



Legenda

-  Unidades de Conservação (Banco de dados SEDAM, 2004)
 - 1 FERS Rio Vermelho B Decreto 4582/90
 - 2 FERS Rio Vermelho B ITERON e SEPLAN (1998)
 - 3 Estação Ecológica Estadual Mujica Nava Decreto 7635/96
 - 4 Estação Ecológica Estadual Serra dos Três Irmãos Decreto 4584/90
 - 8 Reserva Extrativista Jaci-Paraná Decreto 7735/96
 - 9 Floresta Nacional Bom Futuro Decreto - 96 188/88
-  Unidades de Conservação (Banco de dados PROBIO, 2004)
 - 5 FERS Rio Vermelho A Decreto 4581/90
 - 6 FERS Rio Vermelho C Decreto 4567/90
 - 7 APA do Rio Madeira Decreto 5124/91

Convenções cartográficas

-  Limite da Área de Influência Direta - AII
-  Limite da faixa de 10 km no entorno dos reservatórios de Jirau e Santo Antônio
-  Reservatório simulado do AHE Jirau
-  Reservatório simulado do AHE Santo Antônio
-  Núcleos urbanos
-  Local de implementação das Usinas

| AHE JIRAU E SANTO ANTÔNIO - ESTUDOS DE VIABILIDADE | | | | |
|---|-----------------|---|--------|---------------|
|  | |  | | |
| | |  | | |
| PROJ. | APROVADO POR: | UNIDADES DE CONSERVAÇÃO NA ÁREA DE INFLUÊNCIA DE 10 KM DOS AHEs JIRAU E SANTO ANTÔNIO | | |
| DES. M.AVILA | CREA Nº | | | |
| VER. | DATA: | | | |
| Nº DO DESENHO | 6315-RT-G92-009 | REV. | ESCALA | Nº DO CLIENTE |